

Vakantie Scandinavië 2015

Pieter en Trudy 83,5 en 87 bij de start en 81 en 86 bij terugkomst.

Kilometerstand vertrek 142887

Energie standen: Nacht 37216, Dag 29324, Gas 28667, Water 1002,880

Zaterdag 27 juni 2015.

Warm en zonnig 23 graden

Vandaag de camper halen. Nico Speksnijder van Camper Plus belde vrijdag of wij om 9:00 uur aanwezig konden zijn. Dat moet kunnen en we zijn mooi op tijd met de fietsjes van Erik in Krimpen. We krijgen koffie en een uitgebreide uitleg hoe alles werkt in en om de camper. Rond 10:45 zijn we thuis en moet eerst de schone camper schoon gemaakt worden. Al het servies en bestek in de vaatwasser en Trudy doet overal een doekje over. Dan alles inpakken. Af en toe onderbroken door de burens en Nel en Rob zijn we rond 18:00 uur klaar. Even een soepje en dan naar Wion voor de vrijwilligers avond.

Zondag 28 juni 2015.

Lekker weer met zonnetje en 23 graden. Later regen.

Afspraak vertrek tussen 8 en 10 uur. Dat is gelukt! Klokslag 10 vertrekken we! En dan naar het noorden rijden. Via Utrecht en Apeldoorn en een stop onderweg in Hengelo om een Wion brief te posten en wat boodschappen te doen bij AH. Vervolgens door Duitsland verder. Tanken nabij Bremen (143290 km 48 liter diesel) en via vele wegwerkzaamheden rond Hamburg en de Elbetunnel komen we steeds dichterbij de Deense grens. We willen nog wat bier en water inslaan bij een Lidl, maar dat is niet gelukt. Geen Lidl te vinden. Wel een leuk ommetje in de buurt van Molmford. Bij aankomst in **Tinglev** is de stand 143574, dus na 687 km zijn we in Denemarken. Intussen is het gaan regenen. We vinden een kampplaats en staan als enige op het grasveld, nabij de stroom en kort van het toilet/douche gebouw. We hebben deze eerste avond kaasfondue met Canei en stokbrood, wat ons prima smaakt, want we hebben zo rond 20:00 uur wel weer trek.

We doen nog wat spelletjes op de iPad, dit verhaal en niet te laat naar bed.

Onderweg spotten we al ons eerste wild, een ree in het veld. Verder buizerds, torenvalken, een sperwer, een ooievaar, bonte kraaien en ook al veel lupinen in de berm. En vooral langs de korenvelden het rood en blauw van klaprozen en korenbloemen.

Maandag 29 juni 2015.

Afwisselend zon en wolken bij 24 graden

We doen rustig aan met opstaan, douchen (mislukt, kaart deed het niet) en ontbijt. Rond 10:30 gaan we dan op stap. Eerst Kolding en dan rechts af de bruggen route naar Kopenhagen. De Kleine Belt brug is gratis, maar de Grote Belt brug is de tol 360 kronen, wat neerkomt op ruim 50 euro. We tanken bij km 143801 voor 50 liter bij Tuelso en arriveren te **Kopenhagen** om 15:45 met km 143887 dus 313 km vandaag.

De techneut van de familie, Pieter dus, fixt het probleem met de hor van de deur, welke Nel had stuk gemaakt. We wandelen naar de winkels voor wat kleine inkopen en dan eten klaar maken. Varkensvlees stukjes met Chinese wokgroenten en roerbaknoedels en een glas rode

wijn. Na de afwas nog langs de haven gelopen met de vele plezierboten, groot en klein. We lezen nog wat en weer op tijd slapen.

Het is allemaal nog wennen wat wanneer en in welke volgorde gedaan moet worden, maar we komen eruit. Ook op deze camperplaats komen we weer Nederlanders tegen. Altijd goed voor een praatje en handige tips. B.v. met 6 ampère en 220 volt kan je maximaal $6 \times 220 = 1320$ watt aansluiten. In Noorwegen was het vaak 10 ampère, dus zou je zelfs 2200 watt kunnen aansluiten. Maar onze waterkoker is 1000 watt en het koffieapparaat 1250 watt, dus die kunnen we gewoon gebruiken (zei het niet tegelijk)

Dinsdag 30 juni 2015.

Fraaie zonnige dag bij 23 graden

Vandaag op de fiets naar **Kopenhagen**. We vertrekken rond 10:00 uur en zijn om 18:00 uur weer terug. Intussen hebben we heel wat van Kopenhagen gezien: kerken, grote gebouwen, beelden, Nyhavn, Christiania, Amalienborg, Radhus, de winkelstraat met Louis Vuitton, Gucci, Royal Copenhagen, Magasin (Trudy shoppen en Pieter koffie) en natuurlijk als uitsmijter De Kleine Zeemeermin (Den Lille Havfrue). Ook zien we nog een paar grote cruiseschepen, The Round Tower, Tivoli, Christianshavn (fraaie nieuwe wijk naast het rommelige Christiania), Tycho Brahe Planetarium, gewapende bewaking bij de synagoge. Vandaag wordt het een biertje, want het fietsen maakt dorstig. Het diner is het restant wokgroenten met smac, champignons, ui en knoflook. Met toe vanille yoghurt en verse Deense aardbeien.



Den Lille Havfrue

De fietsen zijn ideaal in de stad. Daarnaast is Kopenhagen een heel fietsvriendelijke stad met veel ruime fietspaden. We zien ook veel fietswinkels, bakfietsen, en fietsers. En ook het afhalen en weer terugzetten van de fietsen op de camper gaat makkelijk.

Woensdag 1 juli 2015.

Warme zonnige dag bij 25 graden

Een reisdag over de brug naar Malmö en verder door Zuid Zweden. We nemen rond 9:30 uur afscheid van de haven met zijn (huis) zwaluwen en bootjes. We rijden eerst nog een flink stuk door Kopenhagen voor we de E20 bereiken. Die weg gaat eerst door een tunnel en daarna over in de Oresund brug en voor 750 dkr ben je dan in Zweden. Vanaf Malmö verder als E22 naar Kalmar. We stoppen onderweg twee keer. De eerste keer voor boodschappen bij de EKO en de tweede keer bij Morrum voor de zalm. In ieder geval een leuke waterval/stroomversnelling waar vroeger zalm werd gevangen. Dan door naar Kalmar en opnieuw een brug, nu zonder tol. Inmiddels is de TomTom ermee gestopt. Nico begrijpt het ook niet, Zweden zit niet in zijn repertoire, dus wordt het weer ouderwets kaartlezen.

Dan verder naar Borgholm, waar we even aan de buitenkant het kasteel zien (sluitingstijd 17:00 uur). We zien ook al kleine stukjes "Alvaret", maar voor meer moeten we naar het zuidelijk deel van **Öland**. We rijden naar **Knisa**, net onder Sandvik. Bij het vogelreservaat gaan we wild kamperen. Eerst nog een ommetje en ook hier een rijke flora. Orchideeën en andere leuke planten ziet Pieter en vanaf de uitkijktoren ook vogels. Trudy is rustig "thuis" gebleven. Maar spot tijdens een korte wandeling wel een ree.

Vandaag eten we het restje van maandag met melk. Geen alcohol, want wie weet moeten we toch nog hier weg. Er staan bordjes dat je niet mag overnachten..... Rond 10 uur gaan we slapen.

Donderdag 2 juli 2015.

Warme zonnige dag bij 27 graden. Gelukkig met wind op de Alvaret.

We zijn op tijd op, ontbijten en een korte wandeling rond onze overnachtingsplek. Nog even de orchideeën en andere bijzondere planten samen bekijken voor we vertrekken voor een sightseeing tour over Öland. Na tanken en toilet bij de haven van Sandvik zien we als eerste "bijzonderheid" de Hollandse molen. Daarna missen we al snel de eerste bijzonderheden als rijk bloeiende weiden (net gemaaid) en een grafveld met stenen cirkels (later wel gevonden, is inderdaad een grasveld met stenen, maar die zie je overal op Öland ...). De eerste attractie die we wel vinden is Byrums raukar. (Min of meer) vrij staande stenen pilaren door de zee uitgesleten. Onderweg rijden we regelmatig door de Alvaret. Heideachtig terrein met veel leuke planten op leisteen. Sommige plekken vochtig andere weer heel droog door deze ondoorlatende ondergrond en een dunne laag aarde erop. Schitterend landschap.

Dan terug naar Lottorp en een verkeerde afslag, maar wel een heerlijk ijskoffie ijsje gescoord, door naar de Wij Alvar, het eerder gemiste grafveld. We trekken langzaam steeds verder naar het zuiden. Langs korenvelden met veel klaprozen en korenbloemen en het plaatsje Lot. Nu langs de oostelijke weg, dus niet de hoofdweg 136, tot we bij Storlinge kvarnar komen. Zeven houten molens op een rij uit 1850 van het type "poot molen" Deze draaien helemaal rond met de wind mee op een poot in het midden. Dan door naar Ismantorpsborg. Een oud fort met tot 4 meter hoge wal met 9 ingangen. Binnen de fundamenten van gebouwen binnen de omheining.

Hier komen we een Belg tegen die al 10 weken op weg is en op zoek is naar orchideeën. Wij vervolgen onze weg langs nog meer molens, Alvaret en graanvelden naar Mockelmossen.

Een vochtig gebied midden op de alvar. Ook weer leuke flora (orchideeën, veenpluis en wollegras) en vogels. We zien veel kwikstaartjes en tapuiten onderweg en mussen. In de lucht fluiten de leeuweriken. Net na **Mockelmossen** zien we een bord van camping met bad. Dat lijkt ons wel wat. We vinden een rustige plek vlak aan de rand van de alvar. Dit verhaal tik ik op met het gezang van leeuweriken, een merel, vinken en mussen rond ons heen. We schuiven onze luifel uit en zitten in de schaduw van een heerlijk koel biertje te genieten na deze warme dag.

Het avond eten is vandaag gerookte zalm (uit de winkel, kant en klaar) met peen en erwten. Daarbij een heerlijke De Bortoli shiraz. Buiten eten met deze temperaturen is een feest, zeker met het gekwinkeleer van alle vogels, waaronder de wulp! Het is vakantie! Verder vanaf onze kampeerplek zicht op Distelvinken, Grutto's, Houtduiven en de eerder genoemde zangers. Op afstand spreuwen en ganzen op de Alvaret.

Vandaag ook nog contact met het thuisfront: ouders in bloedheet Nederland bij 36 graden en de verjaardag van Esther.

Voor het slapen gaat Pieter nog douchen in de camper. Morgen toch vers water tanken.

Trudy wil ook nog, maar Pieter treuzelt blijkbaar te lang en daardoor wordt het niets.

Tegen 22:30 uur naar bed op een nog steeds lichte Alvaret.

Vrijdag 3 juli 2015.

Bloedhete, zonnige dag bij 30 graden

We zijn bijtijds op, maar met alle activiteiten: douchen, ontbijt, tanden borstelen, afwas, laden en lossen van water en toilet, vertrekken we rond 10:30 uur. Eerst verder naar het zuiden tot het uiterste zuidelijke puntje van Oland (Olands sodra udde) met vuurtoren Lange Jan (aan de noordzijde is dat Lange Erik). Onderweg door een lintdorp Hulterstad en langs een lang grafveld bij Seby gereden. Op het zuidelijke puntje zien we veel vogels (meeuwen, aalscholvers, steltlopers, eidereenden) en zeehonden.

Dan weer naar het noorden en passeren de volgende punten: King Charles X Muur, Gettlinge grafveld (wel goed herkenbaar), diverse kerken en nog meer grafvelden. Tot slot nog de grootste "poot molen" van Oland voor we de Olandsbron naar Kalmar nemen. Rond 14:30 uur zijn we weer op het vaste land van Zweden en gaan we verder richting het noorden. We tanken bij Statoil 43.6 liter bij kilometerstand 144598.

We krijgen langzaam genoeg van de warmte en het rijden en stoppen rond 17:00 uur langs de haven bij **Valdemarvik**. Vrij parkeren/kamperen langs het water met een hele rij andere, vooral Zweedse, campers. We hebben fraai zicht op boeren zwaluwen, eenden en futen met op afstand de kermis met optredens. Wel veel herrie.

We maken een lekker maal met ui, knoflook, prei, champignons, paprika, tonijn en rijst.

Daarbij een lekkere koude Tuborg bier en peertjes uit blik. Jammie! Na een rondje kermis en een ijsje zitten we nog lang buiten langs het water.



Bloemen en planten onderweg

Zaterdag 4 juli 2015.

Bloedhete, zonnige dag bij 34 graden.

Om 6:00 uur was het nog 21 graden, maar als we opstaan al weer 23. Dat beloofd wat voor de trip naar Stockholm. Rond 9:30 uur vertrekken we van onze stek aan de haven. Op naar de E20 naar het noorden. Via Sodra, Norr en Ny koping naderen we Stockholm. We bellen met een, naar we denken, leuke kleine camperplaats (13 plekken) maar die is vol. Dan maar de grote met 80 plekken. Na de nodige omzwervingen, waarbij we de vervolg route alvast verkennen, dus gewoon fout gereden, komen we op Langholmen. Gelukkig is ook deze camping vol. Erg rommelig, pal onder de Vasterbron brug, ongezellig, maar wel dichtbij de oude stad. Dan optie drie geprobeerd, maar ook daar is alles al bezet. We parkeren kort bij **Djurgarden** om bij te komen van de rit en de warmte. Heerlijk ijsje om af te koelen.

We besluiten **Stockholm** maar over te slaan. Het is te druk, te warm en geen vrije of leuke en betaalbare plek. We staan nu wel leuk, maar het parkeergeld komt op 240 kronen met nul

voorzieningen. Dan maar verder richting Uppsala. Langs de weg zien we op de kaart wellicht een aardige picknick plek, maar dat blijkt het ook niet te zijn. Dan door naar Uppsala. Nu onderweg wel een leuke plek bij natuurreservaat **Kungshamn**. We besluiten wild te kamperen op de parkeerplaats daar. Net als vele Zweden wandelen wij ook naar het water om te pootje baden. Zwemmen is net teveel van het goede. Door het muggenbos komen we weer terug bij de camper waar we eerst een verkwikkende douche nemen. Vervolgens restant tonijnschotel met lekkere Martini Asti, die we daarna soldaat maken voor onze camper in onze pyjama. Met een beetje wind en antimuggenspul gaat dat prima en is heerlijk verkoelend en relaxed.

De kilometerstand is nu 145082 , dus met 2200 km op de teller al lekker op weg, maar nog veel meer te gaan.

Zondag 5 juli.

Bewolkte dag die begint met 24 graden en eindigde na een regenbui met 17 graden

Na de gebruikelijke rituelen vertrekken we tegen 9:30 uur van onze plek. We slaan nog even af om te tanken. Dat is 55 liter bij km 145091. Dan nog even naar **Uppsala** om het slot en de kerken aan de buitenkant te bekijken. En een prima bak koffie en toilet bij Konditori Fagelsangen. Dan echt op weg, of toch nog niet. We willen een plaatje van het kasteel op afstand, want dichtbij teveel bomen en huizen. Dat lukt uiteindelijk niet, maar we vinden wel een Ikea voor een stuk plastic en touw om de fietsen achterop af te dekken tegen regen en stof. Om 12:30 gaan we dan echt op pad.

We volgen de E4 naar het noorden via Gavle, Soderhamn (over de volgens onze kaart "nieuwe" weg (1999 klaar)), Hudiksvall naar Sundsvall. Vlak voor Sundsvall stoppen we bij de **Pink Ladies**. Een leuk wegrestaurant in Amerikaans/Grease stijl. Na een burger en patatjes blijkt dat we gratis kunnen douchen. Dat is een goed idee en we belonen dit met nog een milkshake als ons toetje. Intussen ook gebruik gemaakt van free WiFi om wat mail en Facebook te bekijken. Nu we al gedoucht hebben zoeken we weer een vrij parkeren plek. Die vinden we in het boek en ook nog in het echt in de buurt van **Kramfors**. Eerst komen we nog een redelijke goedkope (onder 13 skr) pomp tegen en vullen we onze dieselveorraad weer met 30,5 liter aan bij km 145466. Op het parkeer terrein van hotel Hoga Kusten, vinden we een plek met zicht op de **Huga Kustenbron**. Een fraaie plek voor een uurtje buiten zitten met een biertje en een boekje (Trudy) of iPad (Pieter, voor dit verhaal). Dan is het toch echt fris geworden en gaan we binnen zitten. Alle Zweden zitten hier op het parkeerterrein gezellig buiten met een wijntje, soms bier en een stel met koffie. We hebben nu 145489 op de teller dus 2602 km.

Trudy ontdekt definitief wat "Loppis" nu is. Dat blijkt een vlooiemarkt, iedereen verkoopt hier blijkbaar zijn rommel onder die naam, want we zien dat bordje heel vaak overal langs de weg (en in ons woordenboek staat het niet)

Maandag 6 juli.

Bewolkte dag met regelmatig regen bij 18 graden.

De dag begint bewolkt en dat blijft het. We doen rustig aan en vertrekken voor een rondje Hoga Kusten even na 10 uur. Met een wat lastige, niet te gedetailleerde kaart is dat nog een hele toer. Wel zien we onderweg een Kraanvogel in het veld. Uiteindelijk vinden we de plek welke we hadden bedacht voor een wandeling. Dat is bij Omne een natuurgebied (**Omneberget**) en het Omnesjon. Welgemoed op pad maar al snel vallen er druppels. Gelukkig geen hoosbuien dus we gaan verder. Leuk bos met een uitdagend wandelpad: op

en neer, wortels, stenen. Maar veel leuke plantjes. Wanneer het pad serieus steil wordt dalen we af langs het meer. Daar eten we onze boterhammen op fraaie rotsen vol mossen en korstmossen met uitzicht op het meer. Dan terug naar de camper en op zoek naar de E4. Via deels onverharde weg komen we bij Ullanger weer op de autoweg naar het noorden. Op een parkeerplaats langs de weg kunnen we ons toilet lozen. Dat is 1 van 3. Nu nog vuil water lozen en schoon water innemen. Die laatste twee lukt pas op een camping in **Umea**. We nemen een lekkere luxe (First Camp) met alle voorzieningen incl. WiFi (maar die doet het vandaag niet), na drie dagen wild, voor 300 skr. Even de camping verkennen met een ijsje en dan een wijntje voor het eten.

Ons diner vandaag: sla, tomaat, komkommer, ui, makreel en nog een glas wijn. Als toetje vanille yoghurt met aardbeien.

Ons plan om tv te kijken valt ook in het water. Hier in het vrije veld wordt de satelliet niet gevonden?! Dan maar spelletjes op iPad en wat lezen.

Wat natuur betreft zien we vandaag veel Lupines langs de weg, Kramsvogels op de camping en veel bos gedurende de rit die eindigt op 145723 km.

Dinsdag 7 juli 2015.

Een druilerige, bewolkte, mistige en regenachtige dag bij 14 gr.

Na een onrustige nacht door continu regen op de camper, ook nu weer rustig starten met een heerlijke douche. Tegen 10:30 vertrekken we via de 363 naar Vindelån. De weg loopt door het dal van de Vindelånalven. Na een tankbeurt (beetje duur) van 42 liter bij 145741 km, stoppen we bij natuurreserveaat **Vindelforsarnas**, fraaie ruige stroomversnelling in de rivier. Hier nemen we ook een "ostpaj" kaasquiche en vaflor met hjortron. Dan door naar de volgende stroomversnelling bij Mardsele. De **Mardseleforsarnas** kan je met een wat wiebelende hangbrug oversteken voor nog fraaiere uitzichten op het woeste water.

Dan wordt het tijd om verder noordwaarts te trekken, nog steeds via de 363 en het dal van de brede Vindelånalven. Dan rechtsaf de 365 naar Glommerstrask waar we verder rijden over de 95 naar Arvidsjaur. Onderweg zien we, na een Koperwiek bij de laatste stop, nog twee kraanvogels net landen in het veld en op de weg lopen een 6-tal rendieren, waar we dan maar even voor stoppen. Onderweg ook wegwerkzaamheden waardoor delen onverhard zijn, maar Trudy rijdt daar net zo makkelijk overheen. In **Arvidsjaur** werpen we een blik op de Lappstaden, een verzameling houten hutten. Ook brengen we een bezoek aan de Dollarshop (shoppen!!!) hier schaffen we eindelijk onze draagbare speaker aan waarop de iPhone en iPod prima werken.

Dan, na een kleine tankbeurt (goedkoop) van 28 liter bij 145997 km, weer verder op de E45 op zoek naar een overnachtingsplek. Die vinden we langs het water nabij **Moskosel** (146045 km) waar ook twee Zweedse Campers en een Deens caravan staan. Weer een leuke plek, want we horen weldra de koekoek en andere vogeltjes en Pieter ziet de Parelduiker in het meer. Meren en rivieren zijn hier overigens meer dan genoeg, afgewisseld door moerasgebieden en berken/dennen bossen met veel ondergroei van mossen, bosbes, en korstmossen en erg veel rotsen en keien.

Ons avondmaal vandaag uit resten prei, ui, knoflook, champignons met noedels, een blik tomaten en knakworstjes en als sidedish peren. En dat met een glas shiraz.

We maken het wat later (23:00 uur) met een kopje thee en Casali chocobananen.

Op de iPod wat dansmuziek, maar de camper is te klein voor de chacha, zelfs de Argentijnse tango lukt niet.

Woensdag 8 juli 2015.

De dag verregend weer grotendeels bij 8 graden. Wanneer het tegen de avond droog wordt toch nog 12 graden

We ontbijten bij 9 graden buiten, 13 graden binnen om 9:30 uur na wat uitslapen, want het regent toch weer. Vannacht ook het extra dekbed gepakt, want het is fris of gewoon koud (8 graden) volgens Trudy.

Rond 10:30 vertrekken we voor de volgende etappe. Eerst **Jokkmokk** waar we de poolcirkel passeren. Vanaf nu is het dus permanent licht! Dan richting Gallivare waarbij we onderweg **Harsprangsfallet** bezoeken. Een kloof uitgesleten door de rivier Lule alv die nu voor stroom zorgt. Daarna de E25 blijven volgen via Svappavaara naar **Karesuando**, vlak voor de Finse grens. We volgen zo continu de Inlandsvägen (autoweg), die regelmatig de Inlandbanen (treinbaan) kruist. Hier vinden we een camping voor 150 skr. Niet degene die we bedoelden, maar we doen het ermee. Weer volop stroom met douche en toilet. We maken een kort ommetje vanwege de muggen, hoewel dat nu wel meevalt volgens de campingbeheerder, omdat het koud is. We hebben nu een km stand van 146449, dus 404 km gereden en nog 434 km te gaan naar de Nordkapp

Ons diner vandaag is gebakken ei met bacon en kaas op brood met een Kornuit erbij. Dan houden we grote schoonmaak. Kleden kloppen, alles aanvegen, kastjes reorganiseren, koelkast nalopen. We komen bij met een kop thee, terwijl ondertussen al onze apparaten opladen. Het wordt steeds drukker op de camping met late gasten met caravan. Het wordt morgen nog dringen bij 2 douches en 3 toiletten...

Onderweg zien we weer 3 rendieren, grote kraaien/raven, vliegt er een Laplanduil over en nog wat klein grut en vogels. Het landschap verandert langzaam in steeds meer lager berkenbos, veel moeras en nog steeds veel keien. Opvallend is de witte Ledum palustris die bloeit. De hele lijst planten volgt later.

Donderdag 9 juli 2015.


De dag begint zonnig bij 23 graden. Op de Noordkaap is het echter mistig, veel wind bij 5 graden.

We hebben een slechte nacht vanwege de muggen die toch de camper binnendringen. Ook de klamboe brengt geen uitkomst, doordat die niet hoog genoeg kan hangen. Om 6 uur zijn we al op en gaan douchen. Al met al zijn we dan om 8 uur op pad. We gaan vandaag de Noordkaap bereiken is ons doel. Die is nog 434 km verderop. Via weg 93, de E6 en E69 komen we dan om 18:30 uur op de **Noordkaap** aan. Het klinkt groot die E-wegen, maar zijn vaak niet meer dan tweebaanswegen, een heen en een terug, waarbij twee campers elkaar net kunnen passeren.

Onderweg maken we verschillende stops voor diesel, foto's, bezienswaardigheden, plantjes e.d. De eerste stop is al bij de eerste benzinepomp in Finland, een kilometer van de start. Bij stand 146450 gaat er weer 51,4 liter in. Dan verder door rendiergebied. We zien er 2 dus dat valt mee/tegen. Verder is het landschap schitterend, zeker nu weer de zon schijnt, met heuvels, berkenbos, moerassen en erg veel water in de vorm van brede rivieren en grotere en kleinere meertjes. We bekijken ook nog de **Pikfossen**, een woeste waterval langs de 93. Hoe hoger we komen hoe lager de bomen tot die helemaal verdwijnen de laatste 100 kilometer naar de Noordkaap. Dan alleen lage vegetatie met Betula nana, mossen, Rubus chamemorus etc. De uitgestrektheid en de weidsheid van het landschap, ononderbroken door huizen en andere menselijke activiteit, is prachtig. We maken er dan ook regelmatig

plaatjes van. We lozen ons vuile water en het toilet bij Skaldi op de kruising van E6 en de 94. Ook vullen we water en diesel (36,3 liter bij km 146808) bij, zodat we tot de Noordkaap en terug goed zitten.

Na aankomst op de Noordkaap, parkeer plek voor 510 nkr voor 24 uur bij km 146958, dus 4071 km sinds ons vertrek, verkennen we eerst het bezoekerscentrum, wat we met wat moeite vinden, want door de mist is het niet duidelijk welke kant die nu op is. Eenmaal binnen nemen we een cappuccino met vaflor. We internetten wat en hebben contact met het thuisfront. Dan trekt de mist wat op en zien we zelfs zee. Tijd om de wereldbol, het symbool van de Nordkapp, te bekijken en fotograferen. Dan nog even Skype met Piet en Mien voor we ons prakje opeten in de camper. We nemen daar een zoete witte wijn bij, de Tempus Two een Botrytis Semillon uit 2001, die we in Australië hadden gekocht. Na nog een glas voor het slapen gaan is het bedtijd. De middernachtzon zit er vandaag door de bewolking niet in.



Noordkaap

Vrijdag 10 juli 2015.

De dag begint mistig en koud bij 5 graden. Toch af en toe zon. Naar beneden schijnt al snel weer de zon en is het 12 graden.

Weinig uitzicht dus we slapen uit, hopen op beter weer. Om 11:00 uur zien we de panorama film in het bezoekerscentrum en ontbijten we met koffie en vaflor. Verder verkennen we de rest van het centrum en internetten wat. Het wachten op opklaringen wordt beloond. Zelfs de zon laat zich even zien, maar even later is er weer mist. Deze afwisseling in het weer gaat bijzonder snel op de Noordkaap. We zien een tweetal idioten die perse de wereldbol moeten beklimmen en er vliegen Jan van Genten voorbij. We nemen nog een vissoepje, laden het fototoestel en shoppen wat en dan vertrekken we rond 15:15 uur van het noordelijkste puntje van het vaste land van Europa (Spitsbergen ligt b.v. noordelijker). Dit was Trudy haar eerst keer op de Noordkaap. Voor Pieter de tweede keer.

We rijden dezelfde weg terug en zien onderweg veel rendieren en genieten weer van de fraaie panorama's die ons worden voorgeschoteld. We proberen wat plekjes voor de overnachting, maar komen uiteindelijk terecht langs de E6 net voorbij **Olderfjord**. Een korte rit vandaag, wat de stand brengt op 147113 km. Avondeten deze keer kaasfondue met een Carlsberg. We puzzelen wat en maken ruzie over iets en doen ieder ons ding. Voor we om 22:00 uur gaan slapen.

Zaterdag 11 juli 2015.

Wolken en zon wisselen elkaar af bij 14 graden.

Na de dagelijkse rituelen vertrekken we rond 9:45 richting **Alta**. Daar aangekomen eerst wat boodschappen en tanken (km 147208 en 43,2 diesel). Net buiten Alta bij **Hjimmeluft** stoppen we dan voor de rotstekeningen uit de oertijd. Deze liggen schitterend aan de Altafjorden met leuke vegetatie met Rubus chamemorus, Zweedse kornoelje, kraaiheide, Ledum palustris, rode bosbes, beredruif, nog net niet bloeiend Wilgenroosje, (korst)mossen, berk, Nagelkruid, hengel etc. De tekeningen zijn niet altijd goed herkenbaar, maar de ingekleurde tekeningen wel (blijkbaar niet als het hoort, maar wel beter herkenbaar). De tekeningen zijn tussen de 2000-6000 jaar oud, redelijk primitief met voorstellingen van mensen, rendieren, beren, vis en boten. Al met al ons stukje cultuur op deze reis. We stoppen ook nog een keer om te shoppen bij de Samen. Met 10 hutten met "Loppis" / souvenirs kan Trudy haar lol op. Ook het shoppen is aangepast in deze streken.

Dan verder naar een camping met douche. Op weg daarheen volgen we de E6. Als eerder gezegd een gewone tweebaansweg, soms zelfs zonder middenlijn, zebrapaden in de dorpjes en gelijkvloerse kruisingen met maximum snelheid van 90, maar vaak veel minder (tot 30-40 in de dorpen die we passeren). Nu komen we ook nog wegwerkzaamheden tegen en rijden hele stukken onverhard. Wel weer schitterend uitzicht op de fjorden, bergen met restanten sneeuw, leuke kleurige graslanden. Het wild langs de weg bestaat vandaag uit schapen en rendieren. Van beiden een flink aantal gezien, vooral langs de weg, niet er op deze keer. Onze overnachting wordt **Øksfjord** Camping (km 147346) Met fraai uitzicht op een meer en bergen zijn we voor 250 nkr weer voorzien van stroom, dump en laadplek, WiFi die het half doet, een wasmachine(!), douche en toilet. Ook worden we ontvangen met koffie met vaflor, zit bij de prijs in.

Voor ons avond eten gebruiken we voor het eerst onze rookoven om de zalm die we hebben gekocht te roken. Met ijsbergsla, rode ui en een appel en een lekkere neut van Rutte (Kings Orange likeur) smaakt het allemaal prima!

Na de afwas gaan we lekker douchen waar we prima van opknappen. Ook de was heeft inmiddels gedraaid en kan nu in de droger. Zijn we weer helemaal fris en fruitig voor het slapen gaan, want de tv blijkt het nog steeds niet te doen.

Zondag 12 juli 2015.

Zonnige dag bij 14 graden in de ochtend en 24 in de middag.

Zondag rustdag is het alleen bij het wakker worden. Om 8:30 wakker, douchen, ontbijt en dan aan de slag. Tijd voor de grote schoonmaak. Na de was nu ook overal in de camper een doekje er over, matten kloppen en de voorkant van de camper van dooie beesten ontdoen. Tegen twaalf uur gaan we dan weer toeren richting Narvik. Deze keer geen rendieren, maar wel schapen langs de weg. Verder weer de fraaie uitzichten op de fjorden, regelmatig met viskwekerijen, besneeuwde bergen, bos en moeras. De E6 schiet niet echt op. Vaak maximaal 60, of wegopbrekingen. Ook de fjorden, hoewel erg mooi, zijn ook lastig. Soms 20 kilometer landinwaarts en daarna weer terug naar de kust om er omheen te kunnen (bij Kafjordbotn b.v.). Niet overal zijn tunnels. Maar we vorderen gestaag. We maken een ommetje via de 854 en de 87 naar **Malselvossen**, een woeste waterval. Hier betalen we 100 nkr om te parkeren, maar hiervoor krijg je een bon voor dat bedrag te besteden in het café. Dat doen we dan ook aan een zalmsoep (Pieter) en thee (Trudy) Uiteindelijk belanden we op een parkeerplaats bij een kabbelend riviertje in de buurt van **Fossan** voor de nacht. De weg wordt rustiger, maar de rivier blijft ruizen.

Ons avondmaal is deze keer pannenkoeken met een beker melk. Een beetje karig, dus nemen we nog een kop thee met een mars op de picknick bank buiten.

Maandag 13 juli 2015.

Zonnige warme dag bij 23 graden.

Het ruisende riviertje is niet echt goed voor je nachtrust. We worden regelmatig wakker, maar slapen toch wel goed. Om 8:00 uur staan we op en om 9:15 vertrekken we. Vandaag naar de **Lofoten**. Dat is het laatste deel van de eilanden voor de Noorse kust. Het eerste deel zijn de Ofoten, daarna de Vesteralen. Maar voor we daar zijn eerst even tanken bij Evenes voor 54 liter en wat boodschappen in Lødingen. Lunch nabij Kanstad en dan onze eerste stop op de Lofoten, na diverse tunnels in de E10, bij **Svolvaer**. Hier halen we info bij de toeristeninformatie en bekijken wat winkels en nemen een ijskoffie (blijkt hier koffie met ijsklontjes en melk). Dan op zoek naar een overnachtingsplek welke we uiteindelijk vinden op de weg naar **Henningsvaer** (147938 km). Prachtig uitzicht op zee en de bergen in de verte aan een rustige weg. We krijgen gezelschap van een Italiaanse dame die alleen reist. De rit door Vesteralen en de Lofoten is een aaneenschakeling van prachtige vergezichten, door fraaie groene dalen, heldere blauwe zee, tunnels en bruggen en leuk gekleurde bermen en weilanden. Alleen de rit is al de moeite waard. Waarschijnlijk ook het enige, want veel spannends is er niet te doen op de Lofoten.

We hebben even een dipje aangezien al het toeren iedere dag toch wel veel is voor Trudy. We doen niets anders, is dat nu vakantie? Na ons avondmaal, Chili con carne (carne is smac) met een lekkere rode wijn, gaan we nog een stukje lopen langs de kustweg. We vinden fraaie plantjes als orchideeën, Midsommerblomster, rolklavers, varens, koekoeksbloem, etc. Morgen weer verder de Lofoten verkennen.



Middernachtzon

Dinsdag 14 juli 2015.

Bewolkte dag bij 18 graden. Bergen in de mist.

Na ons ochtendritueel, deze keer inclusief douche, vertrekken we tegen 9:30 uur richting Henningsvaer. We verkennen het dorp, shoppen wat en nemen een koffie met vaflor. Dan verder trekken richting Å. Ook hier weer onderweg gezwaai naar medekampeerders. Om een of andere reden lijkt het gewoonte als camperbestuurder naar elkaar te zwaaien. Wij doen nu ook zo af en toe hier aan mee. We bezoeken het "idyllische" Ballstad. Idyllisch op zijn Noors is iets geheel anders als wat we ons hier bij voorstellen. Er is eigenlijk gewoon niets aan. Dan naar het leuke(?) **Nusfjord**. Dit blijkt een soort openlucht museum van een vissersdorp rond 1900. Je moet er wel voor betalen (50 nkr), maar is toch wel de moeite waard. Dan weer verder naar het einde van de Lofoten bij Å.

We stoppen voor de nacht op een camping in **Moskenes** vlakbij de Ferry naar Bodø. Prima faciliteiten, stroom, WiFi in de bar etc. We informeren op de nabij gelegen kade naar de oversteek naar Bodø. Gewoon aansluiten in de rij zeggen ze. Wij checken dat nog even op internet in de bar met een Irish Coffee (10 euro per stuk) en dat blijkt te kloppen. Dus donderdag vroeg op, want we hebben bedacht morgen naar Å te gaan fietsen (4,8 km dus moet te doen zijn). We maken het restant Chili con carne op met een glas wijn voor ons avondmaal.

Ook vandaag weer een, wat kortere, maar fraaie rit door het Lofoten landschap. Nu wel meer rotsen en kale bergen tegenover de groene omgeving in het eerste deel. De bermen en weilanden staan echter nog volop in bloei en kleuren wit (fluitenkruid en veenpluis), rood (zuring en rode klaver), paars (Midsommerblomster en koekoeksbloem), kleurige Lupines en geel (boterbloemen en rolklaver). Ook het water is weer kraak helder en kleurt vaak blauw

als in de tropen. Bruggen en tunnels zijn er ook net als een soms smalle E10 met snelheidsbeperking van 60 km.

Woensdag 15 juli 2015.

Bewolkte dag met af en toe een buitje (mot)regen bij 12 graden

Vandaag rustig aan. Als we wakker worden regent het licht. Dus blijven we nog even liggen. Vele campinggasten vertrekken en wij nemen die kans waar om dichterbij de WiFi te gaan staan (helpt niet echt). Ook verlengen we ons bezoek met een dag en Facetimen we met de jarige Jacky. Dan ontbijt en de fietsen van het rek. Ondanks het zeil zijn ze toch nog stoffig geworden. Dan gaan we op pad naar Å. Bergje op, bergje af is de E10 die we 4,8 kilometer moeten volgen. Daar zijn die fietsjes (of wij) niet opgebouwd, dus regelmatig lopen. Jammer genoeg gaat het ook wat regenen, gelukkig niet hard, maar je wordt wel nat. Eenmaal in Å bezoeken we eerst het Stokvismuseum. Voor 50 nkr weet je alles over de kabeljauw en hoe die stokvis wordt voor met name Zuid Europa en Nigeria. Plus een kop koffie met een koekje en een film zijn we even droog en onder de pannen.

Dan verder Å in. Nog meer museum (zoiets als Nusfjord), souvenirwinkeltje, restaurant (met vissoep voor 165 nkr!, dus nu even niet) in dit vissersdorp. De drieteenmeeuwen bouwen werkelijk overal waar het steil is hun nest. Niet alleen op de omringende bergen, maar ook op verlaten schuren. We fietsen door een tunnel naar het uiterste puntje van **Moskenesøy**. Leuke planten en vogels, waaronder orchideeën, wollegras en veenpluis, jagers (kleine), kuifaalscholvers en zwarte zeekoet.

Het is droog geworden dus we kunnen plaatjes schieten op de terugweg. Iets meer berg af gaat dat sneller als heen en we zijn om 16:00 uur weer op de camping. We luieren wat voor we het gehele onderhoud aan de camper doen (water lozen, toilet schoon, water vullen. Als beloning nemen we een koffie met neut en slagroom. Nog wat iPad gedoe en dan aan het avondeten beginnen (brood met eieren, bacon en kaas).

Ook vandaag vult de camping gestaag met Campers, caravans en tenten. Wij zijn nog niet zover, maar iedereen gaat zo snel mogelijk buiten zitten onder hun zonnescherm, ook als er geen zon is. Of kijken tv, wat ons nog steeds niet lukt.

Na de afwas dit verhaal en spelletjes. We doen samen 80 Dagen Rond De Wereld op de iPad. Om 22:15, het is nog licht, gaan we douchen, zodat we morgen gelijk weg kunnen. Nog even wat gedoe en dan slapen. Morgen om 7:30 uur op.

Donderdag 16 juli 2015.

Bewolkt en zonnetje bij 15 graden.

We zijn op tijd op en voor 8:30 staan we in rij 1 om naar Bodø te gaan. Eerst nog ontbijt en toilet, maar dat gaat uitstekend in de rij. Voor 1794 nkr komen we aan de overkant. Dat scheelt zo'n 700 kilometer rijden. Nu zijn we er in 4 uur en anders toch snel 14, wat op Noorse wegen toch 2-3 dagen rijden is. De boot vertrekt op tijd en we hebben fraai zicht op de bergen van de Lofoten. We eten wat, we lezen wat, doen spelletjes op iPad en zijn om 14:00 uur in **Bodø** (half uur eerder als gedacht). Moeders Mien belt nog om te melden dat er schade is gemaakt aan onze auto thuis. Voorkant aangereden, maar er zijn gegevens genoteerd. Thuis maar zien wat we hier weer mee moeten.

Vanaf de boot rijden we naar de Spectrum sauna die we in het boekje gevonden hadden. Klein maar fijn, hoewel het even duurde voor we de hete sauna te pakken hadden van de 7 mogelijkheden. Ook een zwembad erbij, Met warm en kouder water, golflslagbad en sterke

stroming door een "grot", duikplanken en natuurlijk de glijbaan. Van 15:00 tot 18:00 genieten we van al het water en de sauna.

Op de parkeerplaats nemen we eerst nog onze middag snack (nacho chips met zelfgemaakt dipsausje) en een blikje cola. Dan even shoppen bij de Eurospar en dan, nog steeds op de parkeerplaats, ons avondmaal. Deze keer soep met brood en uitzicht op de kermis. We doen nog een spelletje en rijden de weg 80 op richting **Fauske**. We vinden een fraaie parkeerterrein, waar we gezelschap krijgen van een stel Duitsers. Ook stonden er al twee motoren, maar er is ruimte zat. We zitten vandaag op km 148139. Van de Duitsers horen we dat we bij Bodø de maalstroom hebben gemist. Daar gaan we morgen dan nog op af, wellicht ook nog kans op een zeearend. We doen nog een spelletje met een kop thee en dan slapen.


Vrijdag 17 juli 2015.

Zon en wolken wisselen elkaar af. Dag begint met 12 graden, maximum vandaag 16 graden. Ook af en toe een bui.

Wanneer we wakker worden blijken er nog twee Campers te zijn bijgekomen. Het wordt een echte campsite. Ondanks de regen gaan we toch nog terug richting Bodø. Via de 17 naar **Saltstraumen**. Daar moet het woeste water zijn, maar we zijn op het verkeerde tijdstip. Je ziet dat eigenlijk het best bij opkomend of afgaand tij, en dat is niet nu. Wel inderdaad een vrij smal stuk fjord waar al het water door moet. Gezien het slechte weer (laag hangende bewolking en regen) geen zeearenden. We maken het ommetje af via de kronkelige en op en neer gaande weg 812 naar de E6. Wel weer fraaie uitzichten, maar door het weer nu wat minder. We volgen de Misvaerfjord voor een groot deel en dan door groene dalen en bergen met besneeuwde toppen op de achtergrond naar de E6. Via de Lonsdalen met een leuke woeste rivier, naar de **Poolcirkel**. Net als op de heenweg stoppen we ook nu weer voor wat plaatjes. Het is kaal en winderig op dit punt. Maar na de schapen eerder op de dag, nu ook nog rendieren langs de weg. In een lange file (stuk of 12 auto's en campers op rij) komen we rond 15:30 aan bij een benzine station. We tanken 60,55 liter bij km 148383. Dan verder **Mo I Rana** in waar we bij het treinstation en de touristinfo op een groot parkeerterrein terecht komen. We willen een parkeerkaartje kopen, maar een vriendelijke Noor biedt ons zijn kaartje aan, want hij gaat weg. Die blijkt tot de volgende dag geldig, dus we kunnen voorlopig vrij parkeren.

We verkennen het stadje en ontdekken dat het niet veel bijzonders is. Een kop koffie met Sjukohimmel als middag snack bij Meirsmak smaakt prima. We besluiten hier maar te blijven staan bij 148388 km. Tot nu toe dus 5501 km gereden! Deze laatste nacht in Noorwegen maken we kip tondoori voor ons avondmaal. Smaakt prima met een lekker biertje erbij. We vullen de avond verder met wat spelletjes, dit verhaal en een kop thee en maken het niet te

laat. Morgen terug naar Zweden.



Beestenboel onderweg

Zaterdag 18 juli 2015.

Zwaarbewolkt en regen bij 12 graden.

We starten rustig. Na het ontbijt een kort wandelingetje naar Meirsmak voor een cappuccino en internet. Tegen 11:30 vertrekken we dan echt. Via de **Blå Vägen**, dat is de E12, langs Tärnaby (stop voor lunch) naar Storuman. We rijden door een groen landschap met veel water (meren en rivieren), met kleine eilandjes, soms grote kapvlakten, moerassen op hogere delen en besneeuwde bergtoppen in de verte. Door alle regen is er weinig aan, dus rijden we bij Storuman nog even door naar **Vilhelmina** via de Inlandsvägen, de E45. Daar vinden we een camping met alle faciliteiten en kunnen we dus weer lekker douchen voor 240 skr, incl. WiFi. Onderweg het grootste spektakel dat het lampje van de koelkast het niet doet. Alles blijft wel koel, dus wij ook, dan maar zonder licht. Verder twee rendieren langs de weg, de eland blijft nog een mythe. Zo ook onze tv, die doet het nog steeds niet.

Ons avondeten is het restant van gisteren, nu met een rosé sekt Weijfelderhof. Trudy neemt melk vanwege de hoofdpijn.

De avond brengen we door met internet: Facebook, mail, Skype met moeders Liesbeth, FaceTime met Esther en Ed op feestje Jacky. En nog wat spelletjes, terwijl alle apparaten opladen.

Zondag 19 juli 2015.

Zonnige dag bij 21 graden.

De dag begint goed. Droog, zonnetje, windje bij 12 graden. Douchen en ontbijt, wasje, vegen, handdoeken drogen in de wind. Krant downloaden voor later en mail aan Nel. Dan nog lossen en laden en rond 11:30 vertrekken we dan echt. We gaan naar Östersund. We zijn koud onderweg of er staat een kudde rendieren op de weg. Snel fotoestel, maar die doet het niet(?) blijkt de batterij er niet in te zitten. Toch nog iets kunnen fotograferen. Dan door naar Dorotea. Hier stoppen we voor koffie met gebak en een rondje door het dorp. Bij Lövberga slanke rechtsaf een ongenummerde weg in voor een ommetje door berenland. Je weet het maar nooit... Ongenummerd blijkt ook niet geasfalteerd en dat 25 km lang. Wel een leuke weg, maar eenmaal weer op een genummerde weg (342) met asfalt rijdt dat toch plezieriger. Overigens geen beer gezien, maar wel opvallend veel bebouwing. In Strömsund tanken we 30,8 liter bij 148868 km (niet vol). Rond 16:00 uur zijn we dan in **Östersund**. We vinden het centrum en verkennen de stad. Winkels zijn dicht, maar verder wel leuk met alle kleurige beelden van het Monster van Storsjön. We wandelen nog richting Frösön en Badhusparken, waar we een ijsje nemen. We besluiten om door te rijden en een wilde kampeerplek te zoeken langs de E45 ergens langs het meer. Dat mislukt, geen meer gezien en dan zijn we er ineens voorbij. We nemen de afslag naar **Rörön** en vinden langs de weg een plekje wat geschikt lijkt. Dat is bij km 149038. Wanneer we de rookoven weer aanzetten voor onze zalm, blijken er toch wel muggen te zitten. Op hoop van zegen dan maar voor vannacht. De zalm smaakt weer prima met rode biet en appelmoes en bier. Verder ons gebruikelijke avondvertier voor het slapen gaan.

Maandag 20 juli 2015.

Wisselvallig weer met wolken, zon, een buitje regen bij 20 graden.

Na een nacht zonder muggen zijn we om 9:30 weer op weg. Vandaag naar Mora. We hebben een stop in de buurt van Sveg. Lekkere bak koffie met koekjes. Op de parkeerplaats is het een samenkomst van Nederlanders. Langs de weg (nog steeds de E45) zien we behalve natuurlijk auto's, Campers en caravans, ook fietsers, wandelaars, hondenuitlaters, een rollator, skiërs op wielrijes, motoren, bromfietzers. Verder een schitterend groen landschap waar we doorheen rijden. Uitgestrekte dennenbossen met veel ondergroei van (veen)mossen en korstmossen, bosbessen (blauw en rood) etc. en in de berm lupine of wilgenroosje.

We tanken in Mora 39+23,3 liter diesel bij km 149295. Bij km 149322 vinden we een mooie overnachtingsplek in de buurt van **Mora**. Dan hebben we het stadje inmiddels per fiets bekeken en ook de fabriek van de Dalarna paardjes bezocht. Het Vasaloppets Hus is een hoogtepunt voor veel Zweden. Deze populaire skilooptrekt jaarlijks vele duizenden deelnemers en finishes in Mora. Vergelijkbaar met de Rotterdam marathon, Vierdaagse, of Elfstedentocht.

We hebben vanavond weer gerookte zalm, deze keer met rodekool en appel. Gezien de temperatuur (zelfs 22 graden op onze kampeerplek) past daar een biertje bij.

Na het eten even een ommetje in onze achtertuin. We zien twee kraanvogels en verder het schitterende bos als hiervoor al beschreven (veel (korst)mossen). Dan ons gebruikelijke avond ritueel (afwas, schone spullen, spelletjes en dit verhaal en de foto's, daarvan hebben we er nu meer als 1000)

Dinsdag 21 juli 2015.

Bewolkte en regenachtige dag bij 18 graden.

Na weer een nacht zonder muggen staan we om 8:00 uur op voor een douche in de camper. Ontbijt en opruimen en tegen 10:00 uur rijden we weg. Eerst nog droog, maar vanaf Torsby, waar we stoppen voor een break, gaat het regenen. Dan hebben we al kunnen lossen (vuil water en toilet) bij rastplatz Hånsjön. Na een hamburger met patat en wat boodschappen gaat het richting **Karlstad**. In het nieuwe winkelcentrum Bergvik gaan we shoppen.

Gratis WiFi lukt niet, dus nemen we enkel een Espresso caramel. We hebben de campingplekken waar we uit kunnen kiezen al gezien, maar we kiezen voor een vrije campingplek bij **Mariebergsskogen** aan het Orrholmsviken bij km 149576. Even bijkomen met een wijntje en dan nog een ommetje door Mariebergsskogen, het stadspark van Karlstad voor we eten klaarmaken. Lekker makkelijk met kaasfondue en stokbrood, ananasschijven, en een glas Igreja Velha. Die maken we trouwens geheel soldaat vanavond met uitzicht op het meer (andere kant parkeerplaats) samen met de iPad spelletjes. We vorderen al weer aardig naar het zuiden wanneer we om 23:00 gaan slapen is het alweer donker.

Woensdag 22 juli 2015.

Zonnig en droog, beetje wind bij 22 graden.

We zijn op tijd uit de veren en maken ons klaar voor een fietstochtje door **Karlstad**. Tijdens de koffie bij Espresso House bekijken we de prijzen voor de overtocht Göteborg - Frederikshaven. De goedkoopste blijkt voor 144 euro om 12 uur nachts te gaan. Dat is geen probleem, dus daar willen we voor gaan. Boeken op je telefoon is lastig, dus op zoek naar een pc. Die vinden we in de bibliotheek en via de Zweedse site blijkt het zelfs voor 1299 skr te kunnen. Printje gemaakt voor 2 skr en dat is geregeld. Nu verder Karlstad bekijken. Trudy (shoppen) en Pieter (sightseeing) ieder op eigen houtje. Om 14:30 weer bij de fietsen. Terug met de bootbus? Nee toch maar niet, fiets is sneller en goedkoper. Rond 15:30 gaan we dan nog een stukje rijden naar een camping met alle voorzieningen. Die vinden we een uur later met Camping Örnäs in **Åmål** aan het Vänern. Een leuke stek aan het water waar we een biertje en chips nemen. Rond de camper zitten eenden, scholeksters, kwikstaart, huiszwaluw, kauwtjes en mussen, een drukte van belang. Het avond eten is fruit (aardbeien, ananas, banaan, nectarines) en yoghurt. Vooraf nog knoflookbrood (stokbrood van gisteren met kruidenboter). Na de afwas ook de rookoven schoonmaken, maar de rooklucht verdwijnt niet. Sapje en spelletje voor het slapen gaan.

Donderdag 23 juli 2015.

Zonnig, droog, stevig windje bij 21 graden.

Rustige start, even testen of de tv het nu doet en zowaar het werkt! Voor we vertrekken alles lozen en laden. We zijn weer klaar voor het wilde kamperen. Bij vertrek staat de teller op 149653 km, bij de tankbeurt in Mellerud is dat 149718 km met 32,3 liter (niet vol) diesel en bij onze overnachtingsplek aan het einde van de dag staan we op 149773 km.

We dalen weer verder de E45 af en spotten al snel het wild van de dag: een ree. Bij de info over Mellerud zien we dat er in **Håverud** een speciaal aquaduct is. Hier komen trein, boot en auto op 1 punt samen. Via een leuk tussendoor weggetje komen we daar aan. We treffen het met een viertal boten in de sluisen van het Dalslands kanal. In het Dalslands Center kijken we ook nog rond (glasblazer, souvenirkje) en nemen we een kop koffie. Na de aanschaf van makreel uit de plaatselijke rokerij gaan we weer richting camper. Er zit echter een flink grote rondvaartboot in de sluis, dus die pikken we nog even mee. Dan verder naar het **Ekopark Halle-Hunneberg**, nabij Vänersborg. Ze beloven elanden, dus we gaan weer een gokje wagen en wellicht kunnen we er overnachten. We gaan de Halleberg op en aan het eind bij het natuurreservaat een wandeling maken naar de **Predikstolen**: leuk bos en fraai uitzicht over het Vänern, een meer zo groot dat het lijkt of je aan zee staat. Weer terug bij de camper hebben we bedacht hier te blijven voor de nacht. Onder het genot van een biertje maken we de avondhap klaar: rijst met boontjes, knakworst en pindasaus. Met het restant appelmoes voor erbij is het weer smullen. Na het eten fietsen we nog even naar Ekebacken en het uitzichtpunt daar. Elanden spotten we niet, wel koeien en zwaluwen.

Vrijdag 24 juli 2015.

Zonnig, droog, wolken en wind bij 21 graden.

Wakker geworden van elanden zijn we niet, maar wel van een stel luidruchtige types rond 23:00 uur. Verder niets spannends te melden over deze wel fraaie overnachtingsplek. De volgende ochtend gaan we bij het bezoekerscentrum van Halle-Hunneberg langs en dan op weg naar Göteborg. Het laatste stuk gaat niet eenvoudig door een wirwar van wegen, afslagen en wegwerkzaamheden. Uiteindelijk belanden we niet op een wildkampeerplek, maar voor 480 skr twee dagen op een husbil plek vlakbij een camping (hoort erbij) In ieder geval met stroom en af en aanvoer, maar geen douche.

Na ons broodje voor lunch gaan we op de fiets **Göteborg** verkennen. Veel grote, oude gebouwen, maar ook de haven, een markthal, een vismarkthal (Feskekörka), winkeltjes, kerken, Liseberg (het Tivoli van Göteborg). Bij Feskekörka nemen we een salade met garnalen en kreeftjes. Dan weer terug naar de camper. We testen opnieuw de tv en die doet het gelukkig gewoon weer niet. Staat er een boom in de weg?

We eten toastjes met de vers gerookte makreel uit Håverud met een biertje. Dan plannen we de route van morgen met tuinen, shops, gebouwen en uitzichtpunten.

Zaterdag 25 juli 2015.

Het regent de hele dag bij 13 graden.

Bij opstaan horen we de eerste regendruppels als we onder de douche staan. Nakijken op Weather Pro leert dat het de hele dag zo blijft. Daar gaat de planning. Dan maar rustig ontbijt met aardbeien en koffie. Trudy haar data weer herstelt op de iPhone. De tv doet het nog steeds niet, waarschijnlijk zitten nu de wolken in de weg?!? We nemen nog een bak koffie en doen spelletje en lezen wat.

In het begin van de middag lijkt het wat droger te worden en besluiten we alsnog naar de stad te gaan, maar nu met de tram. Met 26 kronen voor een enkeltje zijn we in een wip in de stad. We bezoeken Arkaden en Nordstan voor wat shoppen. Maar het is Trudy al snel te warm met rugzak en jas en ze moet plassen. Dan gaan we maar naar buiten (de regen is vooral een constante miezer) voor wat andere bezienswaardigheden: Kronhuset, Gustav Adolfs Torg, Magasinsgatan (weer even shoppen), Vallgatan, Trädgårdsföreninggen met palmenhuis en rozentuin. Rond 18:00 uur dan weer de tram terug en kunnen we gaan eten.

We hebben wel trek gekregen. Met de stadswandeling en de weg omhoog terug naar de camper hebben we onze beweging voor vandaag ook weer gehad. Met een Martini Asti erbij smaakt het prakje van eergisteren weer prima. Na ons gebruikelijke avondvertier gaan we om 23:00 slapen.

Zondag 26 juli 2015.

Regenachtige dag bij 15 graden.

We starten rustig, want het wordt een lange dag. Om 11:00 uur ontbijt klaar. Dan de pc tevoorschijn gehaald om wat statistieken over de vakantie in Excel te zetten. Voor we vertrekken is het nog lossen en laden en tijd voor boterham makreel. Via Poseidon, die we al hadden gezien blijkt, rijden we naar de StenaLine terminal. Vlak daarvoor vinden we een parkeerplaats, want het is nog veel te vroeg (15:30 uur) om in te checken. We hebben nu een km stand van 149904). Er loopt net een boot leeg. Het regent weer, dus maar even een spelletje. Dan wordt het toch droog en gaan we nog even lopen. We beklimmen de **Stigberget** voor fraai uitzicht en bekijken de Masthuggskyrkan aldaar. Dan dalen we af naar de Oscar Frederiks kyrkan en verder de Linnégatan. Hier vinden we de Beefeater waar we ons diner nuttigen.

Dan langzaam, tegen een flinke wind in, terug naar de camper en om 20:15 staan we in de rij voor de boot. Incheck begint om 22:00 uur. Tot die tijd maar wat spelletjes, verhaal en foto's (nu 1249). Inchecken, weer wachten, oprijden en een plekje zoeken gaan vervolgens soepel. We vertrekken om 00:00 uur. Ondanks de wind verloopt ook de overtocht zonder problemen, kunnen we wat internetten, vergokken de laatste 20 skr en zijn we mooi op tijd (03:15) in **Frederikshaven**. Van de boot af gelijk zoeken naar een overnachtingsplek is het plan en die vinden we 12 km verderop bij **Saebj** (149916 km) en om 04:00 uur slapen we.

Maandag 27 juli 2015.

Vandaag wolken, zon, wind en regen bij maximaal 19 graden.

Om 10:24 staan we op en hebben we kort maar toch nog genoeg geslapen. Onze overnachtingsplek delen we met een vrachtwagen en verder is de hele parkeerplek voor ons, inclusief toiletten. We starten rustig en tegen 12:00 uur vertrekken we. Ons doel is **Voergaard Slot**. Om een omweg komen we daar aan vanwege, voor ons, onduidelijke bewegwijzering. Er is een rondleiding (100 dkr) en we worden, samen met twee Duitsers toegevoegd aan een Deens sprekende gids. Wel met een uitleg in het Engels. Maar dat werkt niet lekker. Dus gaan we op eigen houtje. Dat is ook niet de bedoeling, maar wordt deze keer toegestaan aangezien ze geen andere oplossing hebben. Het is nl. druk vanwege twee bussen die aankomen. Wij misbruiken hun goedheid om toch wat foto's te maken, wat eigenlijk niet mag. Het is een leuk slot met oud (meer dan 500 jaar) en nieuw (1950) en alles daartussen door elkaar. We wandelen nog even door de kasteeltuin in het zonnetje en dan op weg naar **Ålborg**.

Met wat moeite, we passen niet in de parkeergarages, vinden we een plekje en gaan aan de wandel, niet de fiets, want het regent af en toe, door het centrum. We shoppen wat, schieten wat plaatjes, nemen koffie met gebak in een Irish Pub en rond half zes gaan we op zoek naar een overnachtingsplek. Die vinden we langs de 13 nabij **Møldrup** op een parkeerplaats gescheiden van de weg door wat bomen en aan de andere kant een maisveld (150032 km) Het avondmaal is een pittige Mexicaanse bonenschotel met kip, rijst, ui en knoflook (de kip is in dit geval knakworst) met appelmoes als sidedish en Pinot Grigio om af te blussen. Ons

gebruikelijke avondvertier is deze keer een spel Kolonisten van Catan. Leuk spel, maar het wordt wel laat hierdoor. Om 23:30 slapen.

Dinsdag 28 juli 2015.

Zon, wolken en stortbuien bij max. 21 graden (bij regen 16)

Na een onrustige nacht door plensbuien, die een hoop herrie maken op het dak, en een lekkere douche, zitten we om 09:00 uur aan het ontbijt. Rond 10 uur wordt het droog en gaan we op pad naar **Viborg**, waar we om 11:30 uur arriveren. We verkennen de stad en nemen een kop koffie met appeltaart. Trudy heeft contact via de gratis Wifi met Esther die aan het Gardameer zit. Als het toch weer gaat druppelen gaan we terug naar de camper. Verder naar het zuiden via 13 en E45. Het weer is afwisselend een stortbui en zonnig en een flink windje. Rond 14:15 uur voltooiën we ons rondje Scandinavië bij de afslag naar Odense. De rest van de weg zal nu dezelfde zijn als de heenreis. Om 14:45 komt de Noord-Duitsland routekaart tevoorschijn en zijn we echt op weg naar huis. We doen het nu in twee etappes: eerst nog een stop in Denemarken en dan nog een in Duitsland, zodat we donderdag op tijd weer thuis zijn.

De Denemarken stop is bij km 150246 op de parkeerplaats bij **Aabenraa** langs de E45. We stoppen al om 16:00 uur en nemen een wijntje, tortillachips en een spelletje Catan. Eerst nog even dit verhaal wat samen met de 1321 foto's een goed beeld moet geven van deze 5 weken vakantie in Scandinavië. Catan valt in het water door een dipje, maar dan wel een spelletje yahtzee later deze avond.

Ons avondeten is het restant van gisteren met een rode wijn erbij deze keer, want de witte is op.

Woensdag 29 juli 2015.

Zon, wolken en (stort)buien bij max. 19 graden (bij regen 14) en flinke windstoten.

Na de gebruikelijke activiteiten vertrekken we rond 10:00 uur van onze overnachtingsplek aan de E45. Deze weg volgen we nog een poosje tot **Hamburg**. Daar zoeken we een Nanu Nana, welke we in het centrum bij het station vinden. Dat is wel een speciale exercitie om er te komen, maar ja wel een Nanu Nana en nog wat andere shops gevonden! Dan trekken we weer verder via de 7, 261 en 1 richting Osnabrück. Bij 150643 km vinden we onze overnachtingsplek in **Bramsche**.

We proberen maar weer eens de tv en zowaar die doet het! We kijken De Slimste Mens na het avondeten, wat deze keer bestaat uit brood met knakworst. Ook Silent Witness nemen we tot ons voor het slapen gaan. Dan is het al weer laat en wellicht toch goed dat de tv het de meeste tijd niet deed?

Donderdag 30 juli 2015.


Zon, wolken, een bui en wind wisselen elkaar af bij 16 graden.

De dag begint zonnig, douchen, ontbijt, lozen en dan op weg. Het is ons gelukt op 1 tank gas de tocht te volbrengen. Alle dingen die we nu doen zijn voor de laatste keer in de camper. Vanavond slapen we gewoon weer **thuis**.

We vertrekken tegen 11:00 uur na het schoonmaken van het chemische toilet. Ook dat voor de laatste keer. Nu moet die schoon blijven. We maken nog een ommetje via een camper bedrijf in Osnabrück om wat inspiratie op te doen voor de eventuele aanschaf van een eigen camper. De Hymer Tramp SL ziet er mooi uit en is iets groter.

Dan tanken we nog even bij km 150673 voor 57,9 liter en kopen een brood voor Piet en Mien (hadden gevraagd om Oberlander, maar dat kennen ze niet in Duitsland) en koffie voor ons zelf. Dan echt op weg naar huis. Daar komen we, brood afgeleverd en wel, om 16:00 uur aan. De **8000 km** grens passeerden we bij Utrecht en nu staat de teller op 150948 en hebben dan **8061 km** afgelegd deze vakantie. Om even na 17:00 uur is de camper leeg. Morgen schoonmaken en wegbrengen.

Energiestanden bij terugkomst: Nacht 37260, Dag 29299, Gas 28667, Water 1003,260



Selfies