

WELKOM IN CANADA!

MAANDAG 28 AUGUSTUS 2023 – WOENSDAG 13 SEPTEMBER 2023



Customer Service:
1-888-566-8439 (1-888-JONVIEW)

[REDACTED]

Gefeliciteerd met uw keuze om in Canada uw volgende reisavontuur te beleven! Canada is een groots land waar alle soorten geografische landschappen te vinden zijn: van hoge bergen uitstijgend boven prachtig sprankelende dalen naar ongerepte meren te midden van stille wouden. Bruisende steden die vol trots de vele culturen van hun inwoners herbergen en hun bezoekers uitnodigen de vitaliteit en de diversiteit van Canada te ontdekken, waardoor het een van de grootste, veiligste en meest inclusieve welvarende naties ter wereld is.

De Canadese cultuur en geschiedenis komen geheel tot uiting in klassieke evenementen als de wereldberoemde Calgary Stampede. Of zijn te vinden in de plechtige grootsheid van de legendarische arcade van de Notre Dame kathedraal te Montreal. Acadische liederen en verhalen weerklinken in de havens van de Maritimes, terwijl de oeroude culturen die daar voortleven en floreren vorm krijgen in adembenemende kunstwerken.

Al dit wonderschoons en nog veel meer kunt u gaan ontdekken. Laat het avontuur beginnen! Als u thuiskomt van uw vakantie, neem dan even de tijd en vertel ons over uw ervaring via onze online enquête: <https://surveymonkey.com/r/Jonview>.

333
travel



Handige Tips

VALUTA EN BANKVERKEER:

De Canadese dollar is de valuta in Canada (CAD \$). Bankbiljetten zijn meestal beschikbaar in biljetten van \$5, \$10, \$20, \$50 en \$100. Munten zijn in het algemeen in omloop in munten van \$2, \$1, 25 cent, 10 cent en 5 cent. Het Canadese Interac-systeem voor betaalkaarten is beschikbaar in de meeste winkels en restaurants en alle betaalmachines (meestal met aanvullende kosten voor geldopname). In veel winkels en restaurants accepteert men gangbare creditkaarten zoals VISA en Master Card. Ook al zijn betalingsmogelijkheden via elektronisch betalen of met creditkaarten overal in Canada heel gebruikelijk, wij adviseren u wel om ook Canadese dollars in cash mee te nemen. Vooral als u in de meer afgelegen gebieden van het land reist.

GEBRUIK VAN ELEKTRICITEIT:

In Canada werken stopcontacten op 110 volt. U hebt een adapter nodig voor de kleine persoonlijke apparaten die u uit Europa meeneemt, zoals elektrische scheerapparaten, haardrogers en krultangen, en ook oplaadapparaten voor uw mobiele elektronica. U kunt in de meeste doe-het-zelfwinkels adapters kopen, maar wij adviseren u deze apparaten thuis te kopen voordat u op reis gaat.

TELEFOON:

Voordat u naar Canada op reis gaat, adviseren wij dat u kijkt of uw provider voor uw mobiele apparatuur aanvullende kosten in rekening brengt als u van plan bent tijdens uw verblijf in Canada uw mobiele telefoon of andere persoonlijke apparatuur te gebruiken. Als u in Canada van een regio naar de andere telefoneert, draai dan een 1 gevolgd door het kengetal van de stad waar u naartoe belt. Dit getal van drie cijfers geven wij altijd in uw documentatiepakket en ook de bedrijven vermelden het telkens in hun contactgegevens. U kunt ook vanuit uw hotel bellen, maar houd rekening met de extra kosten hiervoor. Voor meer informatie over deze kosten kunt u bij de hotelreceptie navragen. In veel plaatselijke winkels of winkelcentra in de grotere steden kunt u prepaid telefoonkaarten kopen.

TAAL:

Canada heeft twee officiële talen. De Engelse en Franse taal zijn op federaal niveau gelijkmatig vertegenwoordigd. De twee talen zijn tevens te vinden op alle producten die te koop zijn. In Quebec overheerst de Franse taal en bedrijfsinformatie en lokale bewegwijzering wordt vaak

alleen in het Frans gegeven. New Brunswick is officieel een tweetalige provincie met een grote Franstalige minderheid.

KLIMAAT:

In Canada komt elk klimaattype voor. De westkust langs de Pacifische Oceaan heeft meestal een milder klimaat (tussen 0degree celcius en 25degree celcius), terwijl het grootste deel van het land langs de meridiaan temperatuurverschillen kent tussen -25degree celcius en 40degree celcius en meestal sneeuw in de wintermaanden van november tot april. Temperatuurverschillen en de hoeveelheid sneeuw variëren van regio tot regio. Wij raden u aan op te letten naar welk gebied u gaat en uw bagage hieraan aan te passen.

IN- EN UITCHECKEN IN HET HOTEL:

In de meeste hotels kunt u tussen 13:00 en 15:00 uur inchecken en tussen 11:00 en 12:00 uur uitchecken.

FOOIEN IN RESTAURANTS EN VOOR ANDERE DIENSTEN:

In de meeste grote Canadese steden vindt u een gevarieerd aanbod van restaurants waar u kennis kunt maken met de culturen en keukens van de diverse bevolkingsgroepen. Doorgaans zijn de restaurants geopend van 09:00 tot 21:00, maar dit kan afhankelijk van het type locatie verschillen. Restaurants met bars of exclusieve restaurants zijn vaak tot langer in de avond open. In de meeste regio's mogen alcoholische dranken (op plekken met een speciale vergunning) pas na 13:00 uur worden geschonken. Veelal wordt het geven van fooien voor bediening van eten en drinken overgelaten aan de klant. Wel is het gebruikelijk om 15% van het rekeningbedrag (zonder BTW) als fooi te geven. Als de groep groter is dan acht mensen, wordt de fooi vaak automatisch op de rekening gezet. Als dit een probleem mocht opleveren, overleg dan met de bediening. Voor taxichauffeurs is de fooi meestal tussen 10% tot 15% van de ritprijs en voor hotelbedienden/bagagedragers geldt gemiddeld \$1-2 per stuk bagage gegeven. Parkeerbedienden bij het parkeren van de auto ontvangen vaak \$2-\$5, en toeristische gidsen \$2 per dag.

VERKOOPBELASTINGEN:

Er worden in Canada op aankopen twee soorten verkoopbelastingen gegeven die niet op het prijskaartje zijn inbegrepen: provinciale verkoopbelasting (Provincial Sales Taxes - PST), die tussen 5% en 11% is en de goederen- en dienstenbelasting (Goods and Services Tax



-GST), dit is een belasting toegevoegde waarde (BTW) van 5%. In Ontario, Nova Scotia, New Brunswick, Newfoundland en Labrador, worden deze belastingen samengevoegd in één belasting, te weten de geharmoniseerde belasting (Harmonized Sales Tax - HST). In de meeste gevallen staan deze belasting apart van de verkoopprijs aangegeven - het is geen dienstenheffing.

GEWICHTEN EN MATEN:

In Canada wordt officieel het metrieke stelsel gebruikt. Alle openbare bewegwijzering, snelheidslimieten, limieten voor hoogten en maten worden als zodanig aangegeven.

POSTDIENSTEN:

Vraag bij de hotelreceptie naar de juiste bedragen voor het frankeren van uw post. Postzegels zijn verkrijgbaar bij het postkantoor, sommige warenhuizen of drogisterijen en de meeste hotelrecepties. U kunt geen overzeese telefoongesprekken voeren op de postkantoren, noch kunt u telegrammen versturen via ons postsysteem.

AUTORIJDEN IN CANADA:

- U dient een rijbewijs te hebben dat nog minstens één jaar geldig is voordat u de huurauto afhaalt. Als het rijbewijs in een andere taal is dan het Engels, dan hebt u een internationaal rijbewijs nodig samen met uw eigen rijbewijs uit uw land van vestiging. Alle vermelde bestuurders moeten aanwezig zijn om een geldig rijbewijs met foto te laten zien. Bestuurders moeten minstens 21 jaar zijn om een auto in Noord-Amerika te rijden, maar vaak zijn aanvullende verzekeringen nodig voor bestuurders onder 25 jaar.
- Veiligheidsgordels zijn overal in Canada verplicht tijdens het besturen van een auto.
- Gebruik van alcohol dat de wettelijk toegestane hoeveelheid overschrijdt en het rijden onder invloed is in Canada verboden. Dit heeft strafvervolgning tot gevolg naast aansprakelijkheid voor alle schade of letsel veroorzaakt door ongelukken of verwondingen door het rijden onder invloed van drank. Het gebruik van cannabis is in Canada volgens de federale wetgeving toegestaan (er kunnen in bepaalde regio's beperkingen zijn), maar tijdens het rijden is het volgens federale en provinciale wetgeving niet toegestaan. Ga voor meer informatie naar: <https://www.justice.gc.ca/eng/cj-jp/sidl-rlcfa/>.

- De verkeersregels in Canada zijn dezelfde of vergelijkbaar met de meeste Europese verkeersregels. Vaak zijn beknopte handleidingen met algemene regels te krijgen bij het autoverhuurbedrijf. Sommige regels kunnen per provincie verschillen; een van de belangrijkste hiervan is dat u in Quebec op een kruising met roodlicht niet rechtsaf mag slaan. Dit is wel toegestaan in andere provincies.
- Sommige straten zijn in afgelegen streken niet geasfalteerd en er zijn half-verharde en onverharde wegen. Deze wegen kunnen bij slecht weer moeilijk berijdbaar zijn. Wij adviseren daarom dat u geduldig bent en voldoende tijd neemt om schade aan uw voertuig te voorkomen.
- Het kan gebeuren dat er in afgelegen gebieden geen ontvangst is voor uw mobiele telefoon. Hierdoor wordt de GPS-dienst via zendmasten onbetrouwbaar (GPS via satelliet blijft wereldwijd beschikbaar). Wij adviseren dat u altijd een papieren kaart bij u hebt.
- Auto's hebben lampen voor overdag die altijd aan staan, maar het is een goede gewoonte om tijdens sneeuw en regen (en ook 's ochtends vroeg en aan het begin van de avond) de koplampen aan te zetten.
- Politie, ziekenauto's en brandweerauto's hebben voorrang. Als de politie u verzoekt te stoppen, rijdt dan zo veilig mogelijk naar de rechter berm om daar te stoppen. Schakel de motor uit en blijf in de auto wachten op de politieagent.
- Het gebruik van mobiele telefoons die niet handsfree zijn tijdens het rijden, is bijna overal in Canada verboden en kan een bekeuring opleveren.

TARIEVEN VOOR NATIONALE PARKEN, PARKEREN EN PARKGEGEVENS:

Bij de ingang van veel nationale parken worden kosten in rekening gebracht. Ze variëren meestal tussen \$7 en \$12 en worden per toegang geheven (hoewel u in veel parken het park kunt verlaten en weer betreden). In sommige parken, zoals Banff National Park, gelden het hele jaar door parkeerbeperkingen en is er openbaar vervoer beschikbaar. Voor volledige details, inclusief links naar elk park, kunt u terecht op de website van Parks Canada: www.pc.gc.ca.

Belangrijke informatie



- Dit informatiepakket bevat aanbevolen routes met bijbehorende instructies, uw reisschema en informatie over activiteiten en attracties.
- Alle door ons gereserveerde hotels werken zonder vouchers. Daarom zijn er voor de overnachtingen geen vouchers in uw pakket. Wel hebt u voor alle geboekte excursies en het geregelde vervoer de bijgevoegde vouchers nodig. Deze kunnen bij de receptiedesk van het bedrijf of bij een van de vertegenwoordigers worden afgegeven. Op deze vouchers staat ook belangrijke informatie, zoals contactinformatie en enige voorafgaande vereisten om uw reservering te bevestigen.
- Jonview Canada geeft in uw reisschema een volledige lijst van activiteiten en attracties die u in de aanbevolen route gaat tegenkomen. Deze lijst is uw persoonlijke gids voor de beste vakantievoorzieningen die Canada u te bieden heeft. Voor meer informatie kunt u ook nog in de lokale VVV-kantoren kijken naar beschikbaar toeristisch materiaal. Zorg ervoor dat het aantal attracties en activiteiten waaraan u wilt deelnemen, bepaald wordt door de afstand, de reistijd, uw algehele conditie en uw persoonlijke agenda.
- Waar nodig zijn de dagelijkse reisafstanden bij benadering aangegeven. De afstanden zijn in kilometers aangegeven en berekend via de meest directe routes: vanaf het vertrekpunt tot aankomstpunt voor een bepaalde bestemming. Als u afwijkt van deze route verhoogt dit de te reizen afstand en ook de reistijd.
- In Canada worden 'maximale snelheden' strikt gehandhaafd door de gemeentelijke, provinciale en federale politie. Daarnaast is iedereen die in een auto reist wettelijk verplicht om een veiligheidsgordel te dragen. Raadpleeg het gedeelte Rijden in Canada in de pagina's over Tips voor reizen in Canada van deze brochure.
- Aangezien een aantal activiteiten een bijzonder sportief karakter hebben, kan het zijn dat u een vrijstelling van aansprakelijkheid dient te ondertekenen. Een ouder of wettelijk voogd moet dit ondertekenen voor iemand die jonger is dan 18 jaar.
- Als uw fly/drive een ferry overtocht omvat die niet vooraf is geboekt, moet u de ferrymaatschappij bellen en ten minste 24 uur van tevoren reserveren. Als uw fly/drive een ferry overtocht omvat die vooraf is geboekt, raadpleeg dan uw voucher voor de vertrektijden. Zorg dat u minstens 60 minuten voor de geplande vertrektijd incheckt bij de kaartverkoop. Voor meer informatie verwijzen wij naar het gedeelte Veerboot in de pagina's over Tips voor reizen in Canada van deze brochure.
- Ondanks het feit dat wij er alles aan doen om nauwkeurige en gedetailleerde informatie over uw reis in Canada te verschaffen, kan het zijn dat er storingen of onverwachte vertragingen optreden. Het weer, werkzaamheden, wegomleggingen, specifieke beperkende omstandigheden of wijzigingen van de openingsuren van de attracties kunnen niet door Jonview Canada worden voorzien.
- Let op: Restaurants, attracties en excursies kunnen in verband met seizoensinvloeden of volksgezondheidsmaatregelen beperkt zijn in hun dienstverlening, bezetting of openingstijden. We raden u aan vooraf te bellen om de dienstregeling en capaciteit te bevestigen voordat u naar deze locaties gaat.

Reisroute

16 Nachten | maandag 28 augustus 2023 – woensdag 13 september 2023

Datum	Omschrijving
ma, 28 aug 2023	Autoverhuur Raadpleeg de documenten die u van uw reisbureau hebt gekregen.
ma, 28 aug 2023 - do, 31 aug 2023	Best Western Plus Sands By The Sea Standard Adres: 1755 Davie Street, Vancouver, British Columbia, Canada
do, 31 aug 2023	Vancouver naar Powell River Rijtijd: 4 hrs 15 mins (Ongeveer)
do, 31 aug 2023	Horseshoe Bay to Langdale & Earls Cove to Saltery Bay Pax & Car (tc 29020005) Prebooked Ferry In uw reis is een tocht met een veerboot inbegrepen. Ga naar https://www.bcferries.com/schedules/ voor de tijdschema's van de veerboten en procedures rond reserveringen. Raadpleeg ook uw voucher die in dit pakket is meegeleverd om te zien of er een overtocht in uw reservering is inbegrepen.
do, 31 aug 2023 - za, 02 sep 2023	Beach Gardens Resort & Marina Double Queen Adres: 7074 Westminster Street, Powell River, British Columbia, Canada
za, 02 sep 2023	Powell River naar Campbell River Rijtijd: 2 hrs (Ongeveer)
za, 02 sep 2023	Powell River to Comox Pax & Car (tc 29020005) Prebooked Ferry In uw reis is een tocht met een veerboot inbegrepen. Ga naar https://www.bcferries.com/schedules/ voor de tijdschema's van de veerboten en procedures rond reserveringen. Raadpleeg ook uw voucher die in dit pakket is meegeleverd om te zien of er een overtocht in uw reservering is inbegrepen.
za, 02 sep 2023 - ma, 04 sep 2023	Coast Discovery Inn Coast Two Queens Lower Tower Adres: 975 Shoppers Row, Campbell River, British Columbia, Canada
zo, 03 sep 2023	Campbell River Whale Watching and Adventure Tours Excursion
ma, 04 sep 2023	Campbell River naar Port Hardy Rijtijd: 2 hrs 30 mins (Ongeveer)
ma, 04 sep 2023 - vr, 08 sep 2023	Great Bear Lodge Adres: 6420 Hardy Bay Road, Port Hardy, British Columbia, Canada

Reisroute

16 Nachten | maandag 28 augustus 2023 – woensdag 13 september 2023

Datum	Omschrijving
vr, 08 sep 2023	Port Hardy naar Tofino Rijtijd: 5 hrs 45 mins (Ongeveer)
vr, 08 sep 2023 - zo, 10 sep 2023	Best Western Tin Wis Resort 2 Queen Beds, NSMK - Full Breakfast - bb (Jonview) Adres: 1119 Pacific Rim Highway, Tofino, British Columbia, Canada
za, 09 sep 2023	Coastal Bear Watch Zodiac
zo, 10 sep 2023	Tofino naar Victoria Rijtijd: 4 hrs 15 mins (Ongeveer)
zo, 10 sep 2023 - di, 12 sep 2023	Embassy Inn Traditional Adres: 520 Menzies Street, Victoria, British Columbia, Canada
di, 12 sep 2023	Victoria naar Vancouver (via Swartz Bay) Rijtijd: 3 hrs (Ongeveer)
di, 12 sep 2023	Swartz Bay to Tsawwassen Pax & Car (tc 29020005) Prebooked Ferry In uw reis is een tocht met een veerboot inbegrepen. Ga naar https://www.bcferries.com/schedules/ voor de tijdschema's van de veerboten en procedures rond reserveringen. Raadpleeg ook uw voucher die in dit pakket is meegeleverd om te zien of er een overtocht in uw reservering is inbegrepen.
di, 12 sep 2023 - wo, 13 sep 2023	Holiday Inn Vancouver Centre Deluxe (1 Bed) Adres: 711 W Broadway Ave, Vancouver, British Columbia, Canada

Welkom in Canada!



Gefeliciteerd met uw keuze om in Canada uw volgende reisavontuur te beleven!

Canada is een groots land waar alle soorten geografische landschappen te vinden zijn: van hoge bergen uitstijgend boven prachtig sprankelende dalen naar ongerepte meren te midden van stille wouden. Bruisende steden die vol trots de vele culturen van hun inwoners herbergen en hun bezoekers uitnodigen de vitaliteit en de diversiteit van Canada te ontdekken, waardoor het een van de grootste, veiligste en meest inclusieve welvarende naties ter wereld is.

De Canadese cultuur en geschiedenis komen geheel tot uiting in klassieke

evenementen als de wereldberoemde Calgary Stampede. Of zijn te vinden in de plechtige grootsheid van de legendarische arcade van de Notre Dame kathedraal te Montreal. Acadische liederen en verhalen weerklinken in de havens van de Maritimes, terwijl de oeroude culturen die daar voortleven en floreren vorm krijgen in adembenemende kunstwerken.

Al dit wonderschoons en nog veel meer kunt u gaan ontdekken. Laat het avontuur beginnen!



De Provincie British Columbia



Captain Cook zette hier als eerste voet aan land, dat was in 1778, maar het werd pas echt bekend toen George Vancouver aan land kwam en in 1792 Vancouver Island namens de Engelsen opeiste. Bonthandelaren en kolonisten volgden hem waardoor er kleine gemeenschappen en bonthandelsposten als de Hudson's Bay Company, en de North West Trading Company werden gesticht. Toen in 1858 goud werd ontdekt kwamen zo'n 30.000 mensen er op af. In 1849 werd het eiland tot kolonie uitgeroepen en werd in 1866 met het vasteland verenigd. Vijf jaar later, met de belofte dat er een spoorweg zou komen die het westen met het oosten zou verbinden, sloot British Columbia zich bij het nieuwe Canadese land aan.

Het is de op twee na grootste provincie in Canada en het biedt kilometers bos, bergen en merengebieden. Wandel te midden van de beroemde douglas sparren die hoger dan 90 meter kunnen worden. Slenter door bossen met rode ceder en Canadese dennen. Deze bomen zijn niet alleen prachtig maar ook nuttig. British Columbia, dat slechts eenzesde van Canada's beboste land bezit, produceert meer dan de helft van al het hout in het land. Het milde klimaat en de hevige regenval bevordert snelle groei waardoor er meer bomen kunnen worden omgehakt dan in de rest van Canada.

De steden van British Columbia hebben hun eigen stijl, die sterk beïnvloed is door hun ligging. De meeste steden bevinden zich tussen de bergen en langs de kust. Vancouver heeft een indrukwekkende haven: het is de derde haven in Canada. Hier vindt u ook het beroemde Stanley Park, Capilano Suspension Bridge Park en tientallen andere attracties en interessante bezienswaardigheden. Een korte reis op de absoluut verbluffende Sky-to-Sky Highway voert u naar het wereldberoemde resort van Whistler: een spectaculaire hub waar het hele jaar door goed leven en avontuurlijke buitenactiviteiten samengaan.

In British Columbia kunt u zeilen, vissen en wandelen. Als dat te gewoontjes is voor u, probeer het wildwatervaren op de Fraser rivier. In de Fraser rivier bevinden zich duizenden zalm die ieder jaar stroomopwaarts zwemmen om kuit te schieten en daarna te sterven. Het is overbodig te vermelden dat er zich een grote visindustrie aan de kust van de Stille Oceaan bevindt. U kunt ook naar het kustgebergte gaan, of naar de Okanagan vallei, de Rockies, de Cariboo Mountains, of naar het fjordlandschap dat het landschap van Noorwegen evenaart. U zult genieten van de bezienswaardigheden en de natuur, van een waarlijk "Bovennatuurlijk" British Columbia.



Vancouver



Vancouver is een juweel van een stad gelegen in een prachtige omgeving. Met 18 km stranden van de Stille Oceaan aan de ene kant en het hoog stijgende kustgebergte aan de andere kant, met het weelderige regenwoud in het Stanley Park ertussenin, heeft de stad de bezoeker veel te bieden. De New York Times noemde de stad 'Manhattan met bergen'. En als de meest diverse stad van Canada, is Vancouver de stad waar het westen en het oosten elkaar ontmoeten door de culturen, eetgewoonten en rijkdom van de Aziatische kant van de Stille Oceaan.

Deze zeehaven staat voortdurend wereldwijd op lijsten voor de 'beste plaatsen om te leven', omdat het zonder moeite het bruisende stadsleven met een ontspannen, relaxte sfeer van het buitenleven verbindt. De stad is in 1827 begonnen aan de Fraser Rivier als handelspost door de Hudson's Bay Company en verwelkomde via haar haven duizenden goudzoekers die op weg waren naar de Klondike goudkoorts. De stad was in 1900 groter dan de hoofdstad Victoria en blijft gestaag groeien, terwijl de bezoekers het centrum in 10 minuten rond kunnen lopen en ontsnappen naar Stanley Park in net 20 minuten.

Voor voedselgekkten is Vancouver de geboortestad van het 100-mijl-dieet.

Overal in de stad vindt u dan ook restaurants die menu's met lokaal voedsel (binnen 100 mijl) aanbieden. Verder is er vers gevangen vis en er zijn open markten. Het Granville Entertainment District heeft de hoogste concentratie in de stad van populaire bars en nachtclubs, terwijl reizende bands regelmatig optreden in de Rogers Arena, het Queen Elizabeth Theatre, het Pacific Coliseum en het BC Place Stadium... waar de openings- en sluitingsceremonies voor de Olympische Winterspelen van 2010 werden gehouden.

De favoriete attractie van Vancouver bevindt zich in de noordwestelijke hoek van het hartje van het centrum. Het Stanley Park biedt stranden, 27 km lange wandel- en jogpaden, Canada's grootste aquarium en meer dan 500.000 oude cederbomen, sparren en Canadese dennen. Aangezien de stad zoveel sportieve en buitenactiviteiten heeft, staat de stad bekend als gezondheidscentrum waar u kuuroorden vindt met behandelingen met West-Coast zeewier, stoombaden met cederboom en meer dan 1500 yogalessen per week. U ziet misschien zelfs een paar bekende mensen, omdat Vancouver het noordelijke Hollywood is geworden als populaire locatie voor tv-series en films met een centrum voor speciale effecten, filmfestivals. Ook wonen er veel tv- en filmsterren.



HOOGTEPUNTEN

Burnaby



Burnaby is de op twee na grootste stad in Brits-Columbia qua inwonersaantal, na het nabijgelegen Surrey en Vancouver. De stad is vernoemd naar ontdekkingsreiziger en gevierde vrijmetselaar Robert Burnaby, die halverwege de 19e eeuw privésecretaris was van de eerste landcommissaris van British Columbia. In 1859 had de heer Burnaby het zoetwatermeer nabij het huidige geografische centrum van de stad onderzocht en het Burnaby Lake genoemd. Grote parken en waterwegen in Burnaby zijn Central Park, Robert Burnaby Park, Kensington Park, Burnaby Mountain, Still Creek, Brunette River, Burnaby Lake, Deer Lake en Schielen Lake. De SkyTrain verbindt alle delen van de stad en zorgt voor snel en schoon openbaar vervoer voor bewoners en bezoekers.

Capilano Salmon Hatchery



Rondleidingen zonder gids zijn het hele jaar door mogelijk. De rivier en het ravijn zijn genoemd naar Khahtsahlano, de leider van de Burrard groep van de Salish Indianen die in de eerste helft van de 20ste eeuw in deze omgeving woonden. In Capilano Canyon Park, 4500 Capilano Park Road, 2 km ten westen van de Capilano Suspension Bridge; (604) 6661790

Gastown



Vernoemd naar 'Gassy' Jack Deighton rond wiens taverne de buurt Gastown begon in 1886. Het oudste gedeelte van de stad staat bekend om zijn typisch Victoriaanse architectuur, met boetiekjes, restaurants en de beroemde SteamClock (de enige in zijn soort). Cambie Street en Water Street.

Granville Island



Een cultureel- en uitgaanscentrum in Vancouver. U vindt er een grote en ruim gesorteerde markt, ateliers, theaters, restaurants, een kunstacademie en musea, parken en wandel promenades. Onder de Granville Street Bridge aan Johnson Street. Granville Island is ook te bereiken per watertaxi die vertrekt vanaf het einde van Thurlow Street.

Queen Elizabeth Park



Het park ligt op een kleine berg en is daarmee het hoogste punt in de stad. Bovenop bevinden zich twee steengroeven die zijn omgetoverd tot grote verzonken rotstuinen met bloesem, heesters, vijvers en watervallen. Hier bevindt zich ook het Bloedel Conservatory waar 500 planten binnen deze plexiglas koepel groeien. Aan Cambie ter hoogte van 33rd Avenue; (604) 257-8570.

Grouse Mountain



Een recreatie park dat het hele jaar door geopend is en net 15 minuten buiten het centrum van de stad ligt. De Skyride geeft u een panoramisch uitzicht over dit indrukwekkend gebied. 6400 Nancy Greene Way; (604) 9840661.

Robson Street



Vernoemd naar een van de eerste premiers van de provincie. Het is een gezellig, supermodern winkel- en restaurantgebied.

HOOGTEPUNTEN

SeaBus



Onderdeel van Vancouvers openbaar vervoersysteem. Het doorkruist de haven tussen Vancouver en Noord Vancouver en is daardoor een leuke mini-tour met een uitstekend uitzicht op Vancouvers skyline, Stanley Park, Lion's Gate Bridge en de North Shore Mountains (het noordelijk kustgebergte). Het Waterfront station ligt aan het einde van Granville Street; B.C. Transit; (604) 953-3333 tussen 06.30 en 23.30 uur.

Stanley Park



Een wildpark van 4 km doorkruist met wandelpaden en begrensd door kilometers lange stranden en een 11 kilometer lange dijk. Opmerkelijk zijn de totempalen die gemaakt zijn door de Kust Indianen en het Vancouver Aquarium Marine Science Centre met dolfinen en beluga walvissen. Het aquarium (604) 659-3474. Fietsen kunnen in de buurt van de oost park entree gehuurd worden. West Georgia Street tot aan Stanley Park.

SkyTrain



Dit onderdeel van Vancouvers openbaar vervoersysteem is gebouwd voor Expo 86. De loopt grotendeels bovengronds (en in het hart van Vancouver ondergronds) en geeft een uitstekend overzicht van Vancouvers ligging. Een rondrit vanuit het stadscentrum duurt iets meer dan een uur. B.C. Transit; (604) 953-3333 tussen 06.30 en 23.30 uur.

University of British Columbia



De op één na grootste universiteit in Canada ligt erg prachtig. (604) 822-2211. Het Museum of Anthropology dat zich op de campus bevindt is zeker een bezoek waard. 6393 N.W. Marine Drive; (604) 8225087.

Canada Place




Gebouwd en gebruikt voor het Canadese Paviljoen tijdens Expo 86, tegenwoordig functioneert het complex als een hotel, vergaderingsruimte en kruisschip dok. Onder de tien zeilen zit ook de IMAX bioscoop, met een reusachtig scherm. 780-999 Canada Place; (604) 775-7200.

De Vancouver Art Gallery



In het oude stadsgerechtschap zijn permanente verzamelingen van kunstenaars waaronder Victoria's begaafde Emily Carr te bezichtigen. 750 Hornby Street, Robson Square; (604) 662-4719.

Capilano Suspension Bridge

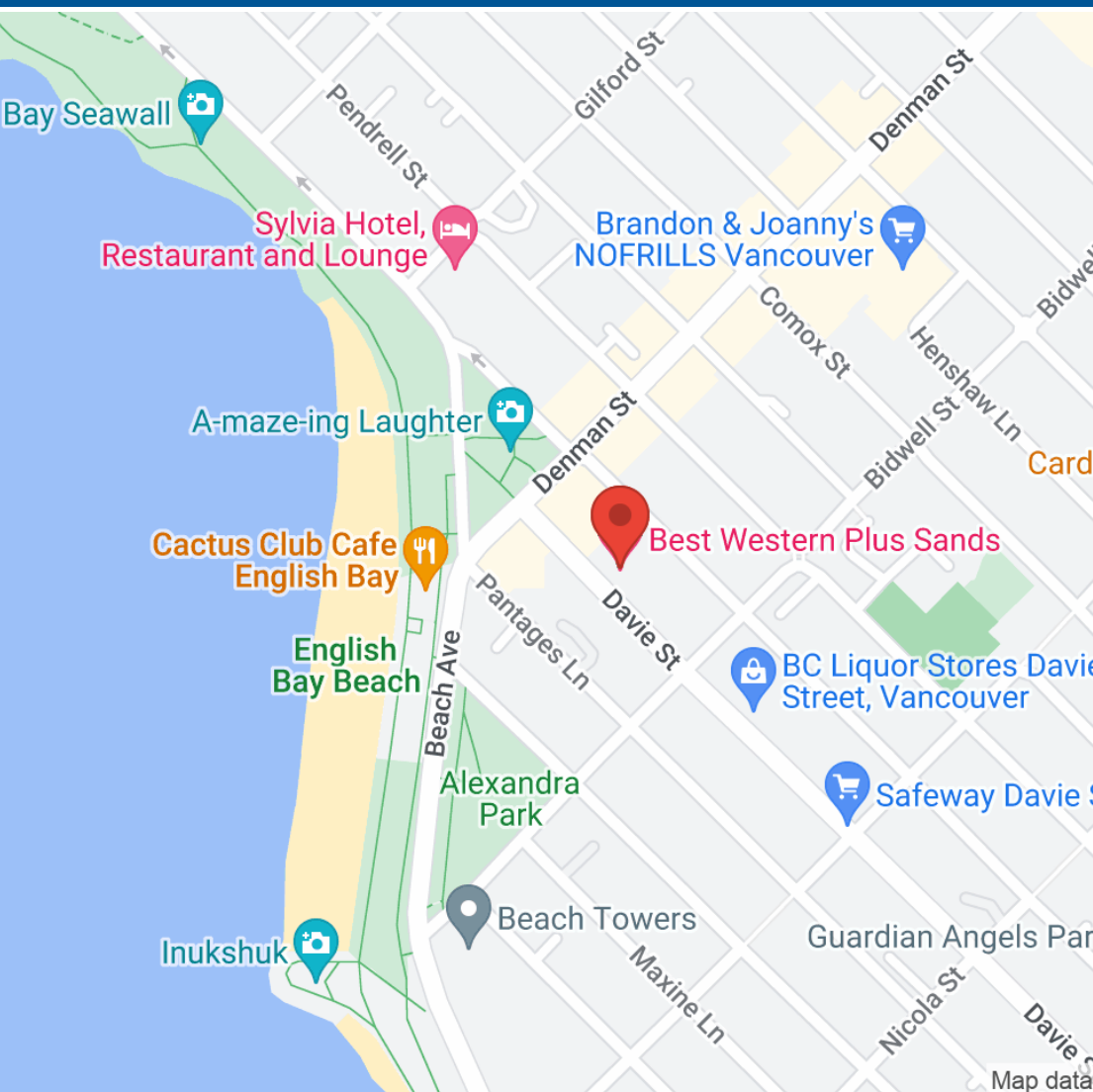


Deze 137 meter lange ophangbrug hangt boven een 70 meter diepe kloof en is gebouwd in 1899. 3735 Capilano Road, North Vancouver; (604) 985-7474.

Best Western Plus Sands By The Sea

Standard

3 NACHTEN | MA, 28 AUG 2023 – DO, 31 AUG 2023



Adres:

1755 Davie Street, Vancouver, British Columbia, V6G 1W5, Canada

Telefoon:

+1 604-682-1831

Inchecken:

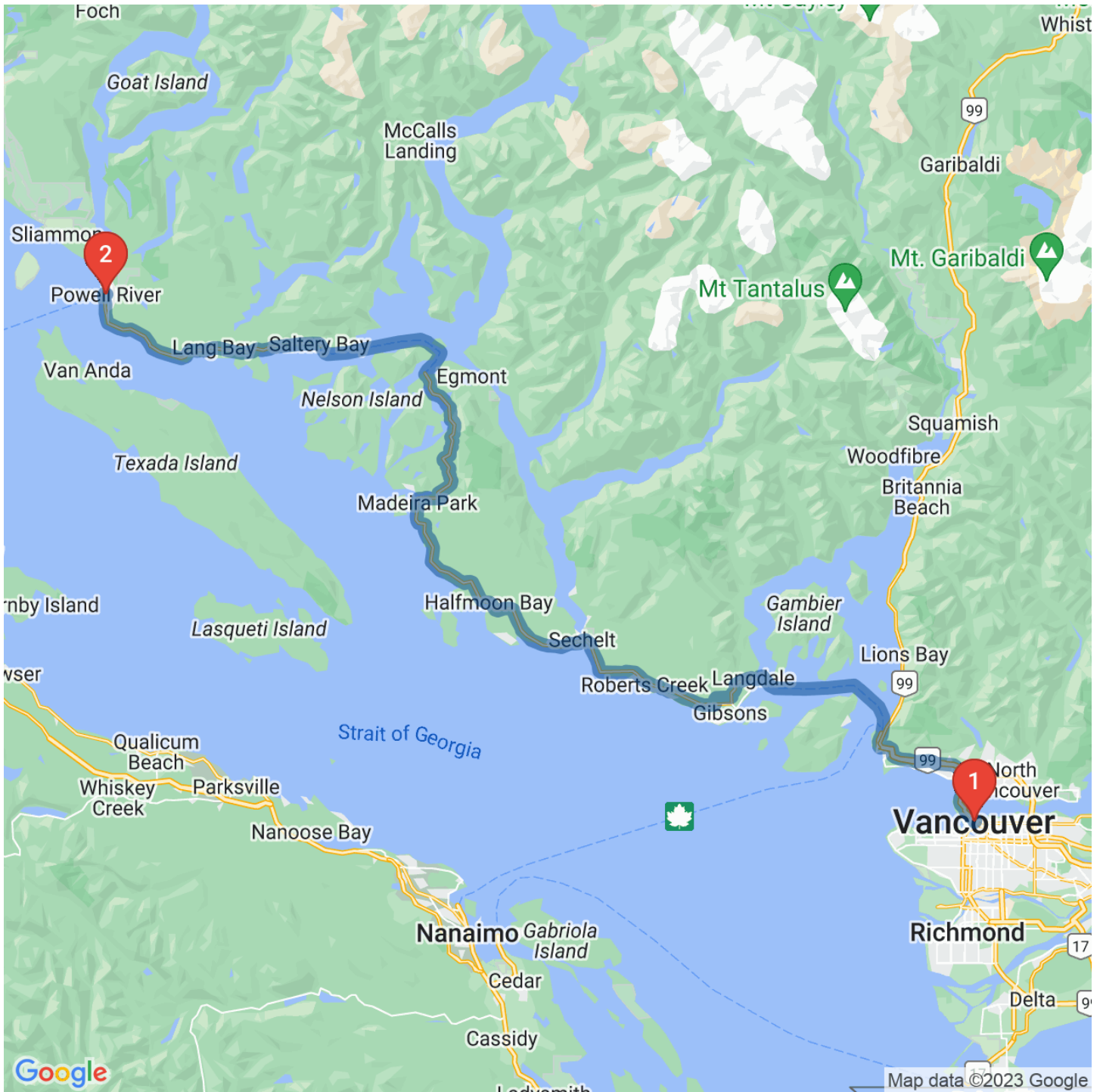
ma, 28 aug 2023

Uitchecken:

do, 31 aug 2023

Vancouver naar Powell River

(OVER LAND: 150 KM / 3 UUR) | DO, 31 AUG 2023



HOOGTEPUNTEN

Gibsons



Genoemd naar George Gibson en zijn gezin die zich hier in 1886 vestigde. De stad is gebouwd op een helling en kijkt uit over de Strait of Georgia. Het is een bekend vissersstadje hoewel tegenwoordig voornamelijk de Port Mellon Pulp and Paper Mill voorwerk zorgt. Tot 1991 was Gibsons ook de locatie van de Canadese televisie serie "The Beachcombers". Meer recentelijk vond hier de verfilming van Stephen Kingsboek 'Needful Things' plaats.

BOAT TOURS: Voor boottochten langs de Sunshine Coast, neemt u contact op met Tillicum Charters (604) 886-0811.


ELPHINSTONE PIONEER MUSEUM: De Bedford Seashell Collection is een van de grootste schelpenverzamelingen in Canada. De meer dan 25.000 exemplaren geven een beeld van de ontwikkeling van de week- en schaaldieren. 716 Winn Road in het centrum van de stad; (604) 886-8232.

GIBSONS SEAWALK (boulevard): Een wandeling van tien minuten langs de Strait of Georgia, voltooid in 1986, 's avonds verlicht.

GOWER POINT: Op ongeveer vier kilometer naar het zuidwesten, markeert een monument de plek waar aan het einde van de 17e eeuw Kapitein George Vancouver zijn schepen voor anker legde om het kustgebied van de Grote Oceaan in kaart te brengen. The Gower Point en Ocean Beach Drive zorgen voor prachtige uitzichten langs de route.

SALMON ROCK: Ligt vlakbij de haveningang van Gibsons. Dit gebied staat bekend als de beste vis lokatie in British Columbia. De coho en de chinook zalm bevinden zich het hele jaar in dit gebied.

Sechelt



Ligt in de engte tussen de Sechelt Inlet en de Strait of Georgia. Dit is een van de beste plekken aan de Sunshinekust om te zwemmen of te "scuba duiven". Als het culturele centrum van de Lower Sunshine, Sechelt is tevens de plaats waar de ambachtsmannen van de Coast Salish Indianen met houtsnijden en weven de tradities van hun voorvaders in stand houden. Hun werk kan bewonderd en gekocht worden in de plaatselijke kustgalerieën en winkels. Het "House of Hewhiwus" (Huis van de Stamhoofden) huisvest een Kunstgalerie, totem palen, een theater en een museum. 1.5 km ten oosten van de stad, tegenover het ziekenhuis. (604) 885-1986

Halfmoon Bay



Een grote baai beschermd tegen de volle zee door het eiland South Thormanby. De stad is een kleine gemeenschap van permanente woningen, zomerhuisjes en vijf regionale parken aan de Sunshine Coast van British Columbia. Dit gebied van de Sunshine Coast werd oorspronkelijk bewoond door de Shishalh-stam van de Coast Salish First Nations. De regio is gekozen vanwege het milde klimaat en de overvloed aan zoet water en natuurlijk voedsel (vis, schaaldieren, bessen en wortels).

- **Halfmoon Bay Lookout:** een prachtig panoramisch uitzicht op Welcome Pass, de Thormanby-eilanden en de Straat van Malaspina.

- **Coopers Green Regional Park:** een park aan zee met een strand van rotsen en zand en eilandjes voor de kust.

HOOGTEPUNTEN

Horseshoe Bay



Eeuwen lang gebruikte de Coast Salish Indianen ceder houten kano's om de wateren van deze hoefijzer vormige baai en de Straat van Georgia te bevaren. Een gedenksteen aan de haven herdenkt kapitein George Vancouver die de kustlijn van British Columbia in kaart heeft gebracht. Toen in 1912 de spoorweg Horseshoe Bay bereikte veranderde het dorpje van een vissersgemeenschap in een populair kustoord.

Als uw route een veerboot omvat die vanaf deze locatie vertrekt, zie dan uw voucher voor deze dienst voor alle details en instructies voor passagiers.

Saltery Bay



Vertrekpunt van de adembenemende veerboot overtocht naar Earl's Cove op het Sechelt Peninsula dat deel uitmaakt van de Sunshine Coast. Er zijn enkele overtochten per dag. Raadpleegt u alstublieft de veerboot bijlage voor de huidige overtocht tijden.

Als uw route een veerboot omvat die vanaf deze locatie vertrekt, zie dan uw voucher voor deze dienst voor alle details en instructies voor passagiers.

Earls Cove



Am nördlichen Ende der Sechelt-Halbinsel markiert Earls Cove das Ende des südlichen Abschnitts des Highway 101, wo sich der Fährhafen für Überfahrten nach Saltery Bay befindet, der die Lower Sunshine Coast mit der Upper Sunshine Coast von B.C. verbindet. Die Fähre bietet einen spektakulären Blick auf die steilen und zerklüfteten Berghänge der Coast Mountain Range und das herrliche Fjordland der Sunshine Coast.

Madeira Park



Madeira park is de grootste gemeenschap in Pender Harbour en is genaamd door Joseph Gonsalos die zich hier aan het begin van de 20e eeuw gevestigd heeft vanuit Madeira, Portugal. De kustwateren in dit gebied zijn niet alleen een toevluchtsoord voor sportvissers maar ook een uitstekende plaats om orka's waar te kunnen nemen. U kunt hier de onmiskenbare rechthoekige rugvinnen van ongeveer 100 verschillende walvissen zien.

Powell River



De stad Powell River ligt aan de oevers van de Georgia Strait in het centrum van de Malaspina Peninsula. Een diep fjord scheidt het gebied van de rest van het vasteland van Brits Columbia met als resultaat een ongerepte natuurlijke schoonheid. Hier bevindt zich de oudste continue draaiende bioscoop van Canada: het Patricia Theatre. De gemeenschap organiseert vele festivals, waaronder het International Choral Kathaumixw, de Pacific Region International Summer Music Academy, de Sunshine Music festival, en werd tot Culturele Hoofdstad van Canada uitgeroepen. Als u op avontuur uit wilt dan biedt de Powell het 180 km lange Sunshine Coast Trail, waar u het langste traject om

van hut naar hut te lopen in Canada kunt beleven. De route voor kanovaren, de Powell River Forest Canoe Route, is een expeditie van vijf dagen over 57 km lang met 8 meren en 5 portages. Ook bekend als 'de duikhoofdstad van West-Canada', biedt de Powell River het warmste kustwater en meer dan 100 duikstekjes, met inbegrip van de YOGN-82, een voormalig betonnen militair schip, dat is verzonken in de buurt van het recreatiegebied van Willingdon Beach dat dient als een natuurlijke barrière.

Als uw route een veerboot omvat die vanaf deze locatie vertrekt, zie dan uw voucher voor deze dienst voor alle details en instructies voor passagiers.



HOOGTEPUNTEN

Mount Valentine Viewpoint



Dit uitkijkpunt van 182 meter wordt bereikt door een wandeling van 20 minuten langs een pad en rotstrap. Er zijn het hele jaar door veel Amerikaanse zeearenden in dit gebied; in de late herfst worden tientallen adelaars aangetrokken door de paaiende zalm. Gelegen aan het einde van Crown Street.

Lund



Dit kleine vissersdorp is het noordelijke eindpunt van de Sunshine Coast Highway en Highway #101. De laatste vangt aan in Mexico City en is één van de langste wegen in Noord-Amerika. De eerste nederzetting werd gesticht door twee broers in 1889, die ze naar hun geboorteplaats in Zweden noemden. Bezienswaardigheden zijn o.a. het Lundhotel, door de broers in 1895 gebouwd, de Lund Marina en de oude plankenweg.

Powell River Museum

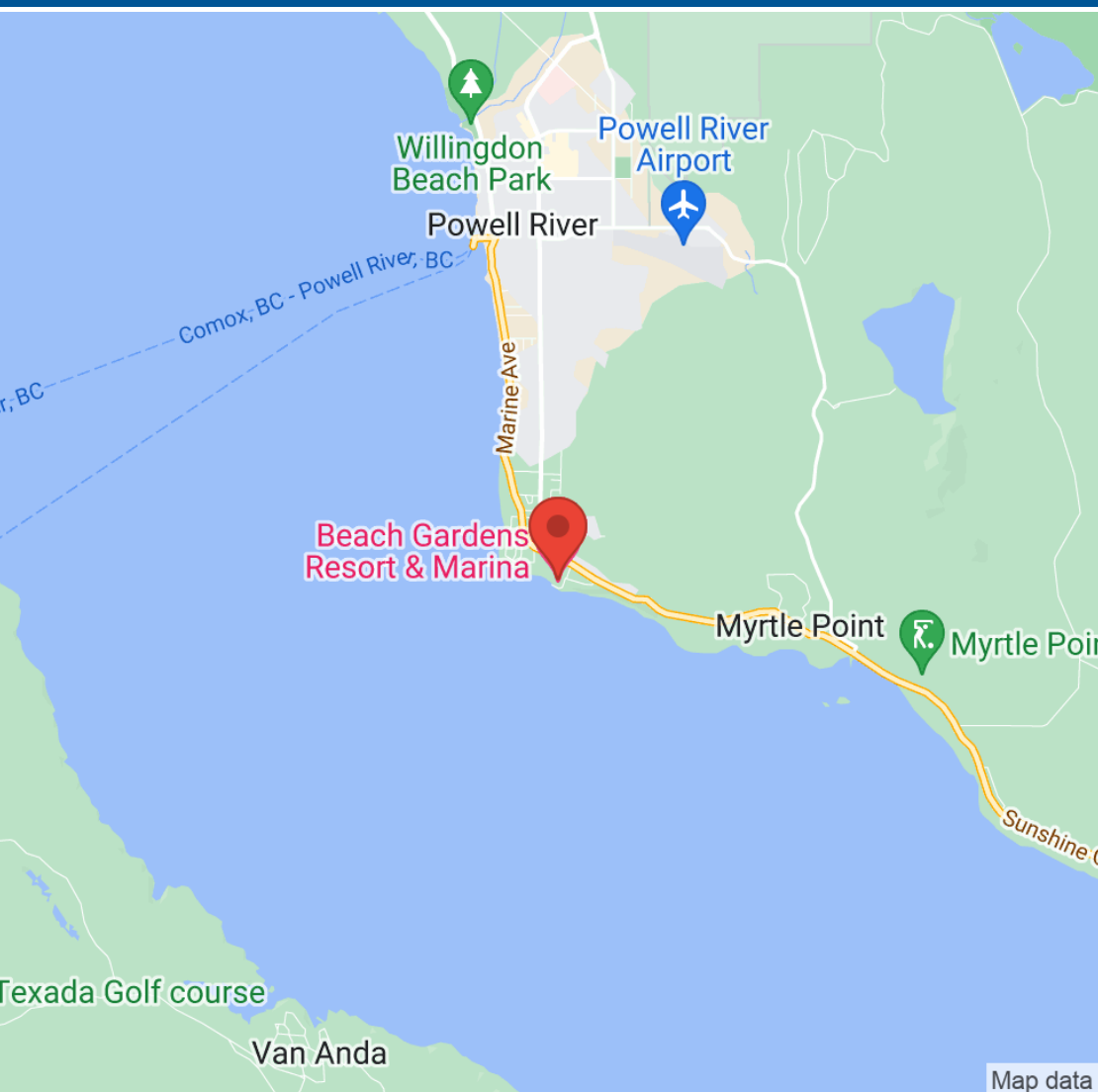


Exposities, artefacten en displays over de geschiedenis van het gebied vóór de komst van de kolonisten van de stad. Marine Avenue; (604) 485-2222.

Beach Gardens Resort & Marina

Double Queen

2 NACHTEN | DO, 31 AUG 2023 – ZA, 02 SEP 2023



Adres:

7074 Westminster Street, Powell River,
British Columbia, V8A 1C5, Canada

Telefoon:

1 - 604 - 485-6267

Inchecken:

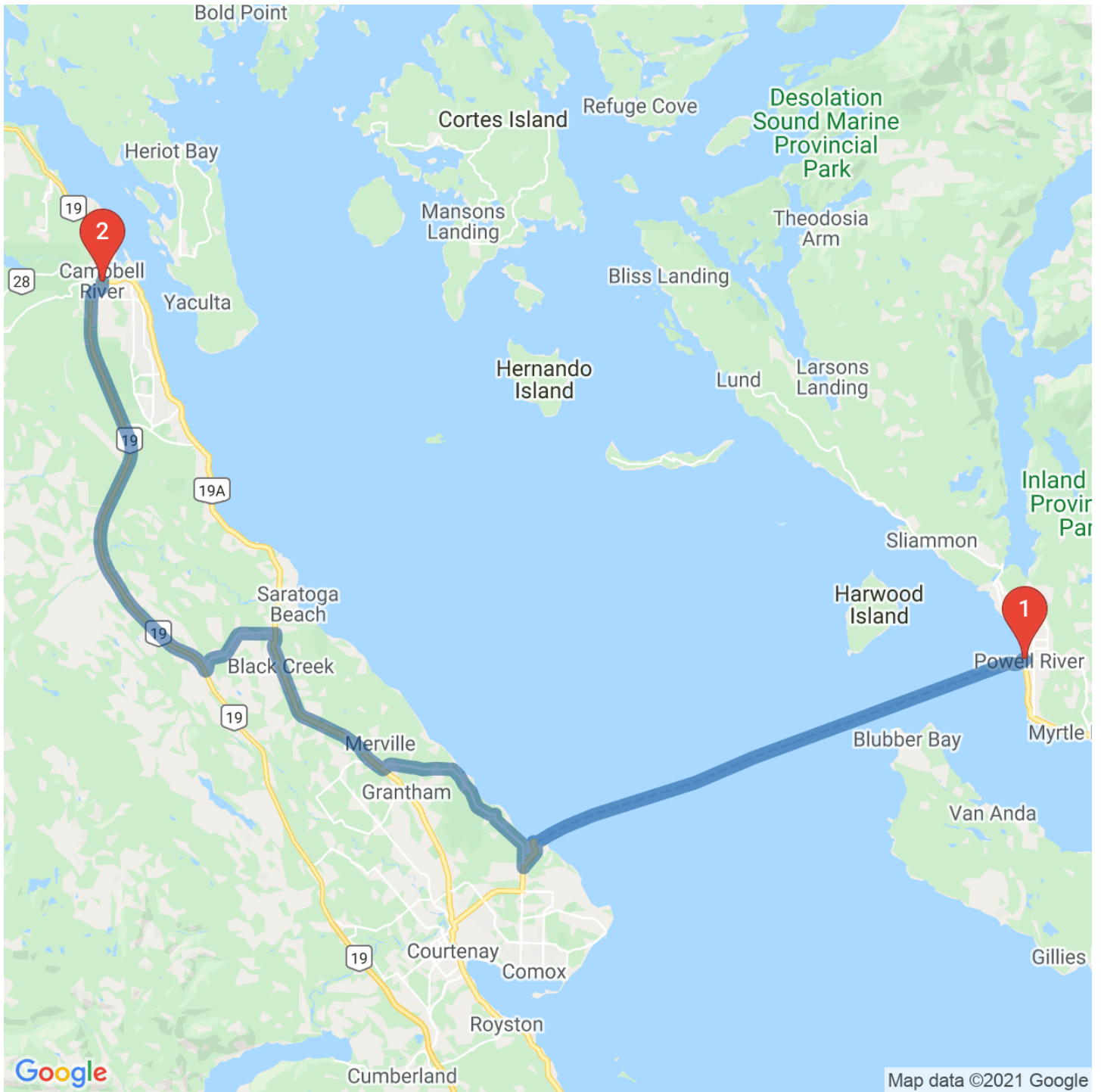
do, 31 aug 2023

Uitchecken:

za, 02 sep 2023

Powell River naar Campbell River

(90 KM / 2.5 UUR) | ZA, 02 SEP 2023



HOOGTEPUNTEN

Comox



In de taal van de Kwakwaka'wakw autochtone bevolking, die oorspronkelijk hier aan de kust leefden, Comox betekent overvloed. Het goede leven hier werd ook opgemerkt door de eerste niet-inheemse bewoners van Vancouver Island. Gedurende de jaren 1860, 70 en 80, voor de komst van de weg, was de haven van Comox een levendig tafereel met talloze stoomboten die bevoorradingen en de post naar de nieuwe bevolking brachten. Ook toen al kwamen toeristen van boord voor een wandeling of om te vissen.

FILBERG LODGE: Gebouwd in 1890. In augustus kunt u de Filberg Estate bekijken als het de locatie is van het kunstfestival. (250) 339-2715

CANADIAN AIRFORCE BASE: Hier wordt in augustus de jaarlijkse airshow gehouden waarbij allerlei soorten vliegtuigen te zien zijn. U zult hier alles, van antieke tot supermoderne vliegtuigen kunnen vinden. (250) 339-8162, 19 Wing Comox.

Als uw route een veerboot omvat die vanaf deze locatie vertrekt, zie dan uw voucher voor deze dienst voor alle details en instructies voor passagiers.


Courtenay



De kleine gemeenschap van Courtenay op Vancouver Island groeide in de jaren 1880 aan de oostkant van de monding van de Courtney River in de Comox Valley. Maar de westelijke helft van de stad kon zich pas ontwikkelen na 1900, toen een lokale landeigenaar zijn leegstaande land verkocht om een motor voor zijn nieuwe stoomboot te kopen.

Courtenay breidde zich snel uit, terwijl bewoners en bezoekers genoten van het milde klimaat, het vlakke vruchtbare land en de overvloedige visgerechten. Tegenwoordig verkennen bezoekers de negen buitenmuurschilderingen van de stad, twee musea en de populaire Comox Valley Art Gallery. De stad en de omliggende Comox-regio staat bekend als de 'Vallei van festivals' en organiseert elk jaar kunst-, muziek-, geschiedenis- en eetfeesten. De lange en beloofbare kustlijn van de stad biedt een glimp van zeehonden en zelfs af en toe zwemmende orka's in de Straat van Georgia.

Black Creek



Dit stadje aan de oostkust van Noord-Centraal Vancouver Eiland staat bekend om zijn recreatiestranden, waaronder Saratoga Beach met een getijdenafslag van meer dan een kilometer. Bij eb is de getijdenvlakte ideaal voor het zoeken en ontdekken van schelpen, zanddollars en andere natuurlijke schatten. Als het tij zich meer dan een kilometer terugtrekt, ligt Miracle Provincial Park in de buurt, met een picknickplaats met uitzicht op het water en talrijke wandelpaden in de buurt. Andere attracties zijn de Oyster River Hatchery (250-337-5967), de zeehonden en zeeleeuwen in Seal Bay Regional Park en de kartbaan van Saratoga Speedway (250-337-5024), om er maar een paar te noemen.

Campbell River



De stad Campbell River grenst aan de adembenemende ongerepte natuur van Elk Falls Provincial Park aan de ene kant en aan de woeste wateren van de Discovery Passage aan de andere kant van de stad. Campbell River staat bekend als 'de wereldhoofdstad van de zalm' door de nabijgelegen paaigebieden van de zalm. Het is sinds 1900 uitgegroeid van een nederzetting van vijf personen tot een welvarende moderne gemeenschap. In dit gebied zijn vijf provinciale parken, verschillende marine parken, golfbanen, gelegenheid tot

het bekijken van wilde dieren en ongerepte natuur en de reusachtige hotspots voor zoetwatervis. Bezoekers kunnen de ongerepte natuur van Strathcona Provincial Park verkennen, door de kalme wateren van het estuarium paddelen, naar walvissen kijken, duiken, wandelen op het pad van de Ripple Rock Trail, of heerlijk rustig slenteren op de Rotary Seawalk, een 10 km lang pad voor veelzijdig gebruik dat langs de kustlijn van de stad loopt.



HOOGTEPUNTEN

Elk Falls Provincial Park




Een donderende waterval en enkele van de beste zalmvisserij het hele jaar door in Canada zijn slechts twee van de redenen waarom Elk Falls een van de meest populaire provinciale parken op Vancouver Island is. Met een uitgebreid netwerk van bospaden, de nabijgelegen Quinsam-zalmkwekerij en de aanblik van paaiende zalm in de Quinsam en Campbell Rivers in de herfst, wordt dit provinciale park beschouwd als een van de beste campingaccommodaties in de "Salmon Capital of the World". Verken het recreatiegebied Elk Falls, op slechts 3 km van de camping. Deze picknickplaats bevat gemakkelijke wandelpaden en de 25 meter hoge waterval die dit park zijn naam geeft. Wandelpaden leiden ook naar andere gebieden in het park, waar op deze breedtegraad de enige significante stand van oudgroeïende Douglas-sparren staat.

Tyee Club



Het lidmaatschap wordt toegekend aan vissers die Chinook-zalm ter grootte van een trofee (14 kilogram of meer), genaamd Tyee, aan land brengen. Het clubrecord werd in 1968 gevestigd met een Tyee van 32 kg.

Miracle Beach Provincial Park



Vanaf hier kunt u bruinvissen en haarrobben zien. Orka's worden ook vaak gezien, evenals herten, wasberen en zwarte beren. 20 km ten zuiden van Campbell River.

Mitlenatch Bird Sanctuary



Bezoek dit natuurpark en zie duizenden zeevogels, waaronder zwarte oestervangers en blauwvleugelmeeuwen. 13 km ten noordoosten van Miracle Beach.

Campbell River Museum



Buiten het museum staat een totempaal met voorwerpen van de Kwagiulth- en Nootka-naties en verzamelingen van wapens, houtkap- en mijnbouwapparatuur en baanbrekende huishoudelijke artikelen. 470 Eilandweg; (250) 287-3103.

Discovery Fishing Pier

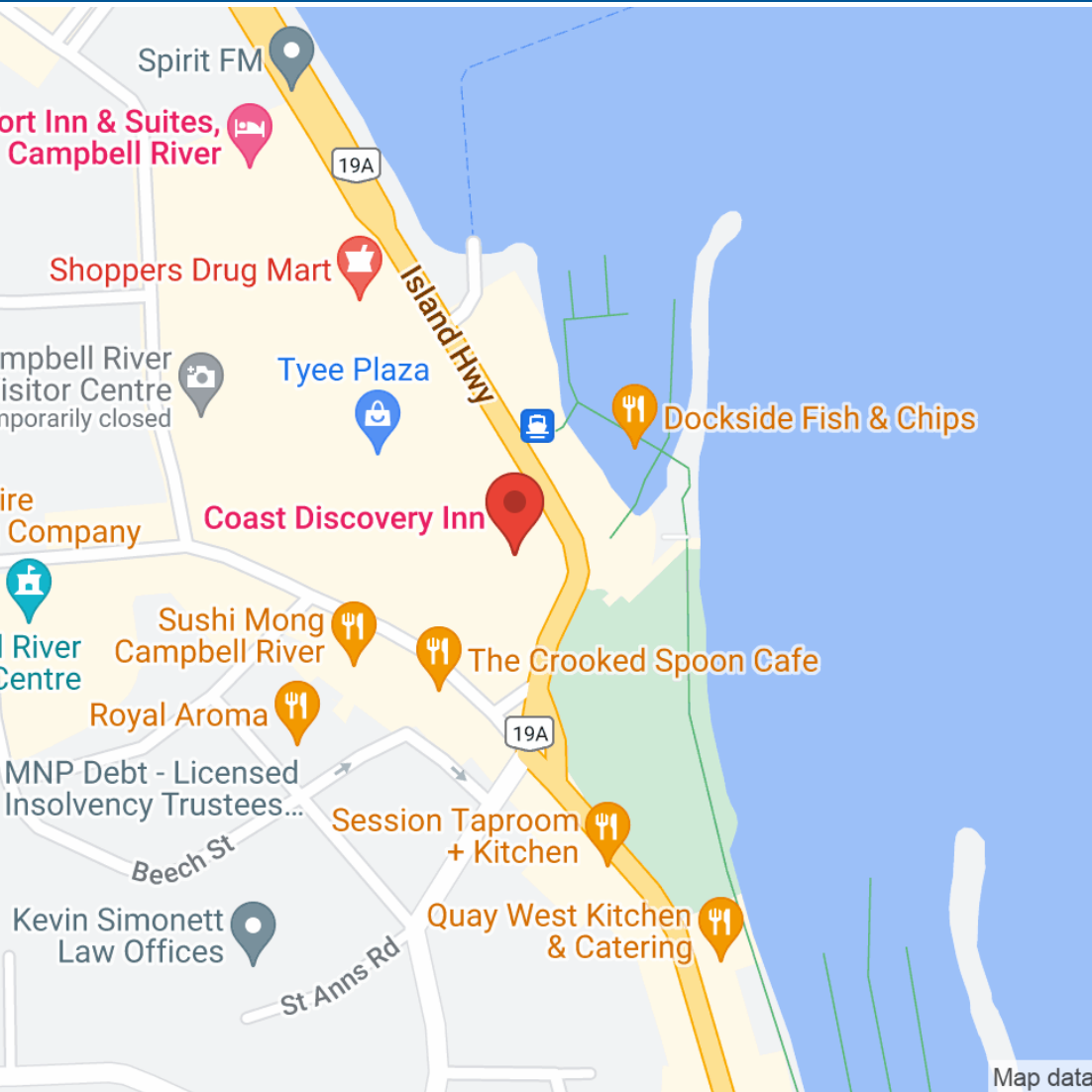


Ervaar de levende geschiedenis en cultuur uit de eerste hand bij de eerste zoutwaterssteiger van Canada. De Discovery Fishing Pier strekt zich 150 ft uit vanaf de kust en is 600 ft lang, waardoor u een onbelemmerd uitzicht op de Discovery Passage heeft. Een favoriete plek bij lokale vissers, de pier biedt gemakkelijke toegang tot recreatief vissen. Het heeft ingebouwde hengelhouders, aasstandaards, visschoonmaaktafels, overdekte ruimtes, picknicktafels en banken. (778) 346-1868

Coast Discovery Inn

Coast Two Queens Lower Tower

2 NACHTEN | ZA, 02 SEP 2023 – MA, 04 SEP 2023



Adres:

975 Shoppers Row, Campbell River,
British Columbia, V9W 2C4, Canada

Telefoon:

+1 250-287-7155

Inchecken:

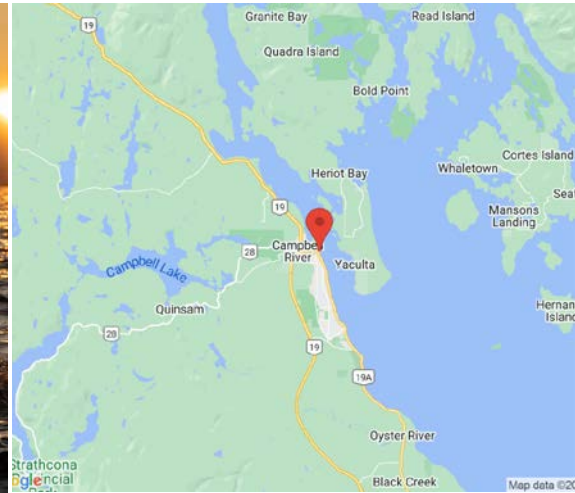

za, 02 sep 2023

Uitchecken:

ma, 04 sep 2023

Campbell River Whale Watching and Adventure Tours

ZO, 03 SEP 2023

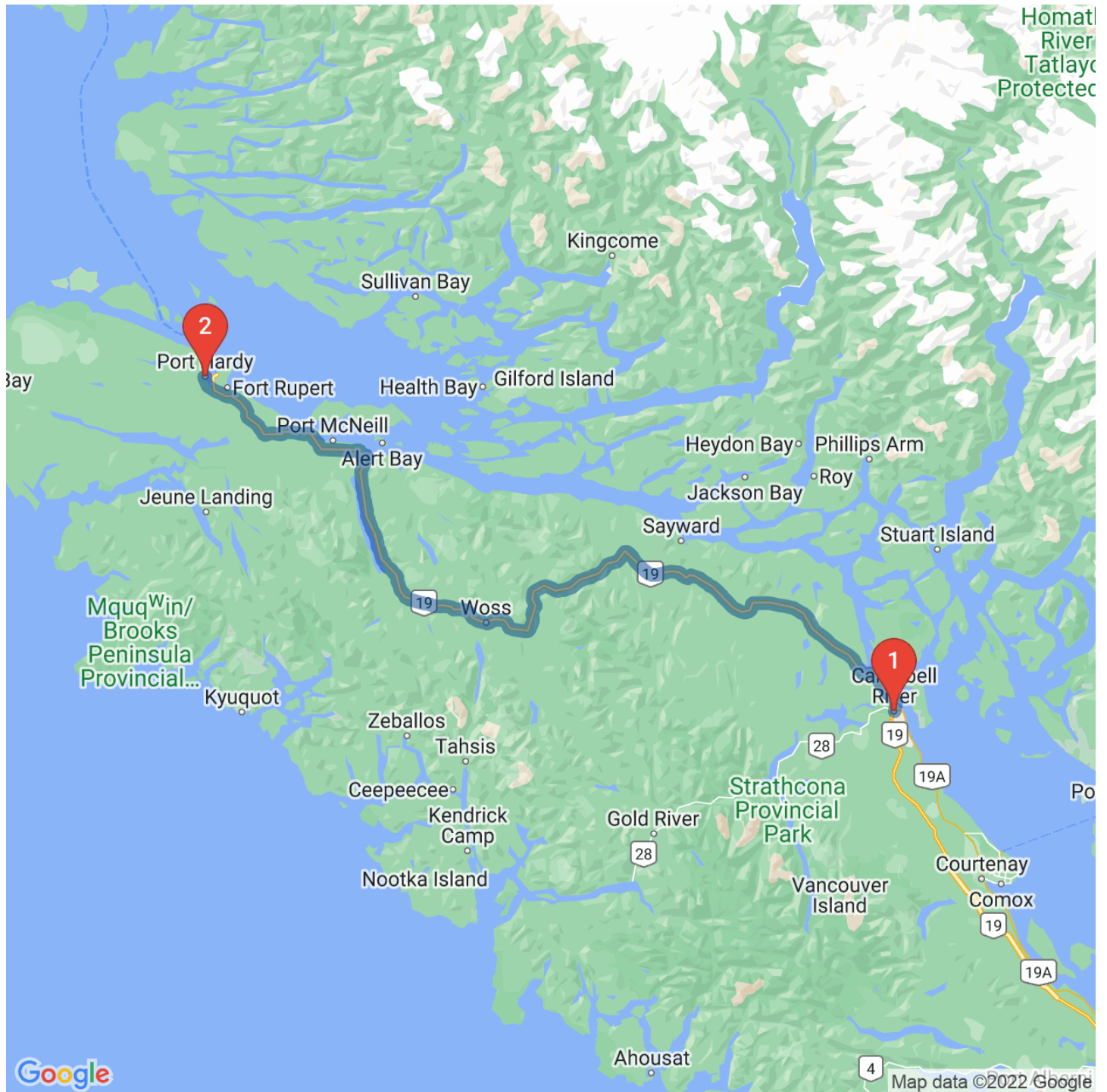


Raadpleeg uw excursie voucher.

Telefoon: 1 - 250 - 287-2667

Campbell River naar Port Hardy

(235 KM / 2.5 UUR) | MA, 04 SEP 2023



HOOGTEPUNTEN


Port McNeill



Port McNeill is het middelpunt van de "houtvervoerwegen" die eveneens toegang geven tot enkele van de mooiste vergezichten. Sommige wegen zijn privé en niet goed onderhouden. U moet hier vooral goed opletten tijdens werkdagen omdat u dan houtvrachtwagens tegen kunt komen. De "houtwegen" zijn vaak smal, oncomfortabel en ver afgelegen van dienstverlening zoals benzinepompen en garages. Het zijn eigenlijk industriële wegen die in de eerste plaats zijn aangelegd voor en door de bosmaatschappijen, maar als u voorzichtig rijdt kunt u deze wegen gebruiken om naar uitzonderlijk mooie vislocaties en wild- en jachtgebieden te gaan. Het departement van de Highways bestuurt ook een veerbootdienst tussen Port McNeill, de Sointula en Alert Bay.

WORLD'S LARGEST BURL: Deze "mammoetknoest", van meer dan 22 ton, is een voorbeeld van abnormale groei. Een plaatselijke houthakker deed deze vondst.

Alert Bay



Dit dorp is vernoemd naar het Britse orlogsschip HMS Alert dat de kustwateren van British Columbia verkende tussen 1846 en 1861. In de jaren 1870 migreerde het 'Namgis volk naar deze plaats nadat er een zalm pekel fabriekje en een kerk missiepost waren gevestigd. (250) 974-5024

NATIVE MUSEUM: De hoogste totempaal ter wereld (53 m) is door zes Alert Indianen vervaardigd en staat hier tentoongesteld.

Telegraph Cove



Boten kunnen worden gecharterd naar Robson Bight om orka's te bekijken in dit ecologische reservaat. Stubbs Eilandcharters; (250) 928-3185/3117 of 1-800-665-3066. Het seizoen om walvissen te spotten begint half tot eind juni en loopt ongeveer tot half oktober.

Port Hardy



Net buiten de Queen Charlotte Strait, onder God's Pocket Marine Park, vindt u het kleine vissersdorpje Port Hardy. Het is een van de oudste en meest noordelijke gemeenschappen op Vancouver Island. Op Beaver Cove zijn artefacten die aantonen dat het gebied al in 5850 v. Chr. door mensen werd bewoond. Tegenwoordig wordt hier een kwart van alle zalm van Brits Columbia gevangen en hier bevindt zich ook de Island Copper Mine, een van de grootste kopermijnen in Noord-Amerika. Port Hardy is een paradijs voor wandelaars en er zijn twee van de meest stimulerende wandeltochten aan de westkust: het 16 km lange pad Cape Scott Trail en het legendarische 59 km lange pad North Coast Trail die beide door de meest spectaculaire, afgelegen zandstranden

op Vancouver Island slingeren. De wateren van Port Hardy zijn wereldberoemd voor hun duiken met koude, door stroom gevoede wateren waardoor een buitengewone diversiteit aan leven ontstaat: van zeehonden tot palingen, kabeljauw, octopussen, rotsvissen en nog veel meer. Het tijdschrift de National Geographic heeft Port Hardy op haar ultieme to-do-lijst gezet.

Als uw route een veerboot omvat die vanaf deze locatie vertrekt, zie dan uw voucher voor deze dienst voor alle details en instructies voor passagiers.



HOOGTEPUNTEN

Beaver Cove



Een rustige baai met traditionele werkboten en drijvende huizen. In de buurt staat een stoomlocomotief. (250) 949-7622.



Fi-lo-mi Days (August)



Staat voor Fishing-Logging-Mining Days, een festival dat enorm is uitgebreid om zowel bezoekers als bewoners te betrekken. De activiteiten omvatten zalmderby's, barbecues en krabracés. (250) 949-2650.



Carrot Park



Gemakkelijk te herkennen aan de grote houten wortel die hier is geplant. Carrot Park markeert het ene uiteinde van de 500 km lange Island Highway, het andere uiteinde bevindt zich in Victoria's Beacon Hill Park.



Quatse Salmon Stewardship Centre


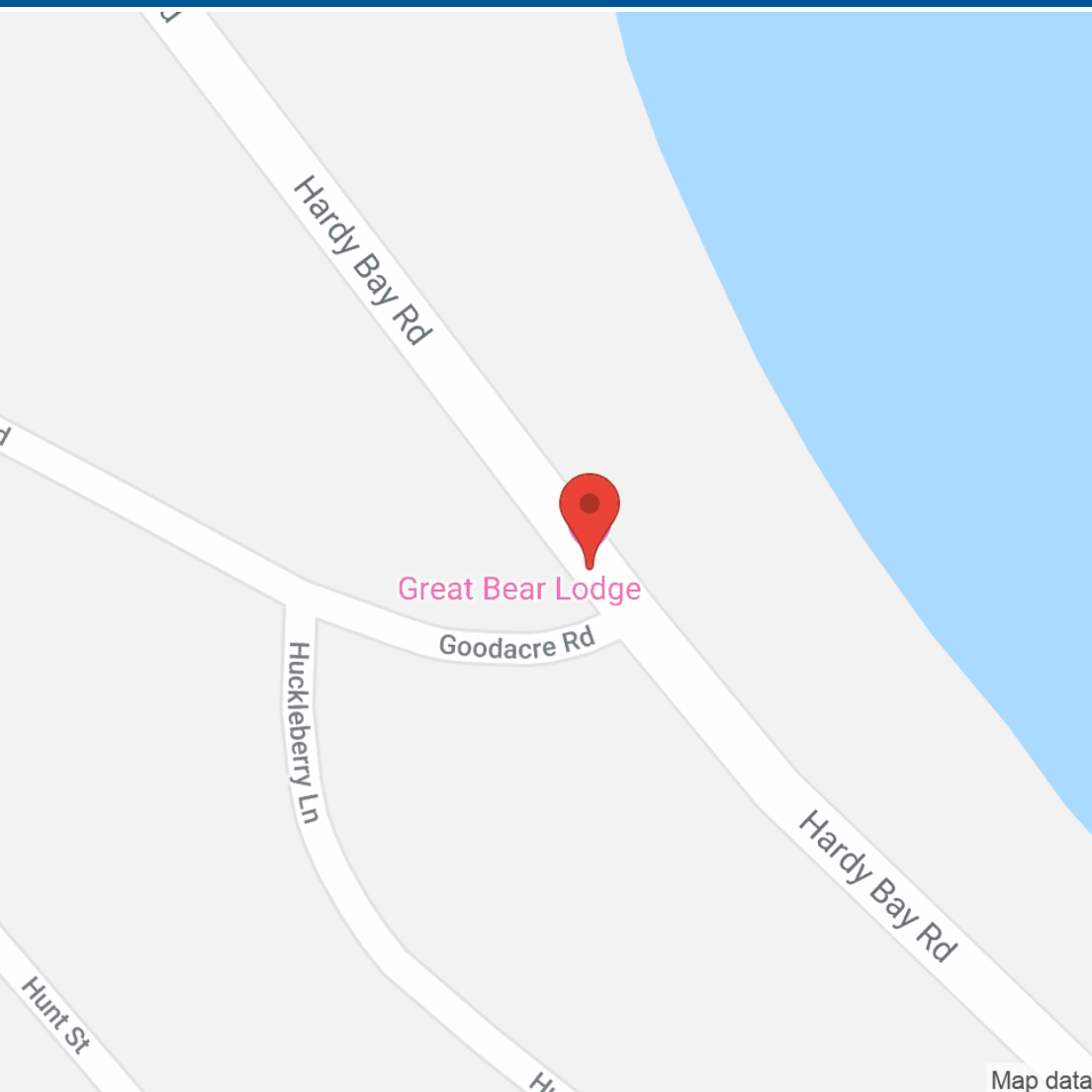


Met een interpretatieve galerij van wereldklasse, interactieve tentoonstellingen en praktische displays, bevordert deze educatieve faciliteit de ontdekking in de wereld van zalm en hun natuurlijke omgeving. Ontdek hoe zalm nauw verbonden is met het kustecosysteem van Northern Vancouver Island en de Pacifische zalm met lokale First Nations en de lokale gemeenschap. (250) 902-0336.



Great Bear Lodge

4 NACHTEN | MA, 04 SEP 2023 – VR, 08 SEP 2023



Adres:

6420 Hardy Bay Road, Port Hardy,
British Columbia, V0N 2P0, Canada

Telefoon:

+1 250-949-9496

Inchecken:


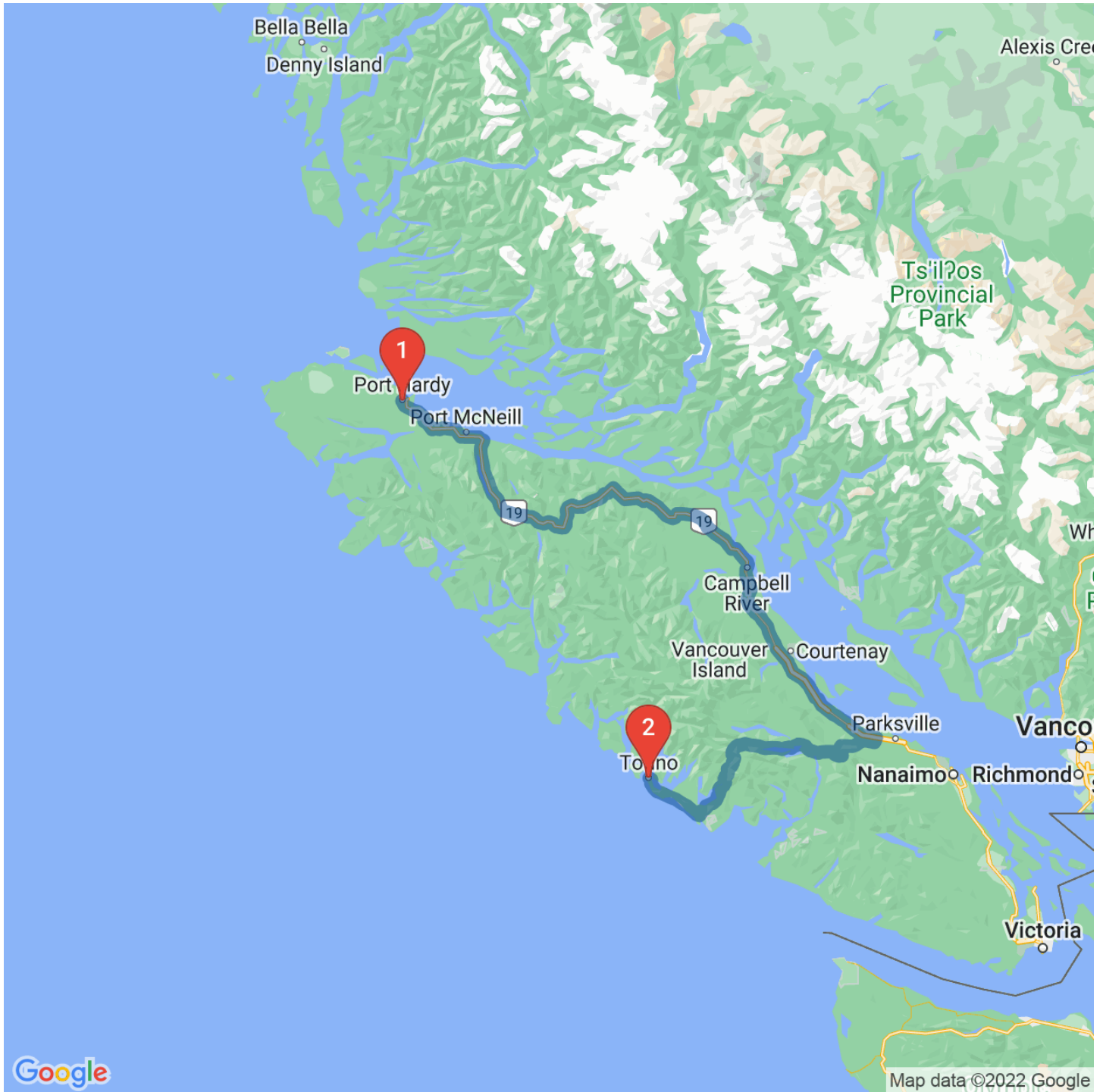
ma, 04 sep 2023

Uitchecken:

vr, 08 sep 2023

Port Hardy naar Tofino

(503 KM / 6 UUR) | VR, 08 SEP 2023



HOOGTEPUNTEN

Comox



In de taal van de Kwakwaka'wakw autochtone bevolking, die oorspronkelijk hier aan de kust leefden, Comox betekent overvloed. Het goede leven hier werd ook opgemerkt door de eerste niet-inheemse bewoners van Vancouver Island. Gedurende de jaren 1860, 70 en 80, voor de komst van de weg, was de haven van Comox een levendig tafereel met talloze stoomboten die bevoorradingen en de post naar de nieuwe bevolking brachten. Ook toen al kwamen toeristen van boord voor een wandeling of om te vissen.

FILBERG LODGE: Gebouwd in 1890. In augustus kunt u de Filberg Estate bekijken als het de locatie is van het kunstfestival. (250) 339-2715

CANADIAN AIRFORCE BASE: Hier wordt in augustus de jaarlijkse airshow gehouden waarbij allerlei soorten vliegtuigen te zien zijn. U zult hier alles, van antieke tot supermoderne vliegtuigen kunnen vinden. (250) 339-8162, 19 Wing Comox.

Als uw route een veerboot omvat die vanaf deze locatie vertrekt, zie dan uw voucher voor deze dienst voor alle details en instructies voor passagiers.

Parksville



Tot het einde van de 19e eeuw stond dit stadje simpelweg bekend als "The River". Het toeristenbureau ligt aan de hoofdweg, bij de ingang van het park. Het Parksville Community Park is ingericht met picknicktafels en een grote speeltuin, en van hieruit heeft u gemakkelijk toegang tot het mooie zandstrand. Enkele honderden hectaren open zandgebieden komen hier vrij bij eb, en het afvoerende water laat grote, ondiepe getijdenpoelen achter in het zand -- perfect om te graven en zandkastelen te bouwen. Parksville heeft ook een goede selectie restaurants en een aantal interessante winkels waar u handgemaakte geschenken uit de omgeving kunt vinden.

CRAIG HERITAGE PARK MUSEUM: Lokale voorwerpen uit de pionierstijd, waaronder een gerestaureerde brandweerkazerne (1942) en een brandweerauto (1946). 1245 East Island Highway, 3 km ten zuiden van de stad; (250) 248-6966.

RATHREVOR BEACH PROVINCIAL PARK: Het park ligt drie kilometer ten zuiden van Parksville en op een paar minuten lopen van het hotelcomplex Tigh-Na-Mara Resort. Het heeft een lang, veilig zandstrand met warm, ondiep water - een van de beste zwemstranden van het eiland. Het park is een paradijs voor vogelliefhebbers, met meer dan 150 vogelsoorten. Snelweg nr. 19.

HOOGTEPUNTEN

Courtenay



Europese ontdekkingsreizigers, piraten en handelaren hebben allen de kustwateren doorkruist alvorens de eerste nederzetting werd gesticht in de jaren zestig van de negentiende eeuw. De nederzetting werd bewoond door landbouwers die de lokale mijn industrie van etenswaren voorzagen. Courtenay is over de jaren uitgegroeid tot een bruisende stad met een grote variëteit aan activiteiten.

COURTENAY & DISTRICT MUSEUM & PALAEOLOGY CENTRE: Het Palaeontology Centre geniet een groeiende internationale reputatie dankzij de aandacht die de media heeft gegeven aan de collectie en opgravingen van het instituut. Hoewel het Elasmosaur fossiel de trots van de

verzameling is, heeft het instituut vele andere belangrijke ontdekkingen gedaan. Het museum heeft ook aandacht voor verscheidene historische onderwerpen, onder meer de legendes van de Comox Indianen, bosbouw en de industrie en levenswijze van de houthakkers pioniers. 360 Cliffe Avenue in de Native Sons Hall; (250) 334-0686, 207 Forth Street.

PUNTLIDGE RIVER FISH HATCHERY: Hier kunt u zien wat in zijn werk wordt gesteld om de zalmoppositie weer aan te vullen. Neem vanaf Courtenay de Lake Trail Road, sla rechts af op de Powerhouse Road en volg de borden; (250) 703 0907.

Campbell River



Campbell River, is de "zalmhoofdstad van de wereld" en ligt daar waar de Campbellrivier uitmondt in de woeste wateren van de Discovery Passage. De stad is bekend om zijn enorme timmerhoutbomen en om de record-brekende maten van de Tyee zalm die in de nabijgelegen wateren te vinden zijn. Het milde klimaat en de onbeperkte mogelijkheden voor strand- en zoetwatersporten, maakt Campbell River een "Mekka" voor vakantiegangers. De populairste activiteiten zijn zalmvissen, zeilen, kanovaren en verder biedt het een van de beste duikmogelijkheden ter wereld. Van vijf bewoners van de oorspronkelijke nederzetting in 1900, is Campbell River uitgegroeid tot een moderne gemeenschap en een belangrijk distributiecentrum in het noordelijke deel van het eiland.

CAMPBELL RIVER MUSEUM: Er staat een totempaal voor het museum dat gebruiksvoorwerpen van de Kwakiutl en Nootka stammen bezit. U kunt er ook een verzameling wapens, houthakkers- en mijnuitrustingen en pionier huishoudartikelen bekijken. 470 Island Highway; (250) 287-3103.

FISHING PIER: Hier komen ieder jaar duizenden hengelaars heen. Het meet 180 meter bij 7 meter en werd in 1986 gebouwd.

MIRACLE BEACH PARK: Hier kunt u bruinvissen en zeerobben bekijken. Verder worden er naast de meer harige zoogdieren zoals herten, wasbeertjes en de zwarte beer ook orka's gesignaleerd. 20 km zuidelijk van Campbell River

MITLENATCH BIRD SANCTUARY: Met een bezoek aan dit natuurpark zult u duizenden zeevogels zien waaronder oyster catchers en grijsgroen gevleugelde meeuwen. 13 km ten noordoosten van Miracle Beach.

TYEE CLUB: Dit is het hoofdkwartier van de club waar het lidmaatschap gaat naar vissers die een chinook zalm van 14 kilogram of meer meebrengen. Zo'n zalm wordt Tyee genoemd en de Campbell River omgeving staat bekend om deze vechtlustige chinook zalm. Het club record werd in 1968 gevestigd met een Tyee van 32 kilo.

HOOGTEPUNTEN

Strathcona Provincial Park



Strathcona is het oudste park van British-Columbia en het grootste van Vancouver Island (213.000 hectare). Het bezit tevens Canadas hoogste waterval, de 440-meter hoge Delta Falls, de hoogste bergtop van het eiland, de 2 000-meter hoge Golden Hinde, en de hoogste boom van de provincie, een 93-meter hoge douglasspar. Er zijn twee gebieden die men een beetje aan bezoekers aangepast heeft, Buttle Lake en Forbidden Plateau, maar de rest van het park is ongerepte natuur, die ver van bewoonde gebieden ligt. Het park is ook een natuurreservaat waar men al de soorten dieren en vogels kan vinden die op het eiland thuishoren. 48 km ten westen van Campbell River; (250) 954-4600.

De veerbootreis van Commox naar Powell River duurt ongeveer 1,5 uur en er vertrekken dagelijks 9 afvaarten tijdens de zomermaanden. BC Veerboten: 1-888-223-3779. Voor de dienstregeling verwijzen wij u naar het bijgevoegde informatieblad.

Cumberland



Cumberland werd in 1888 gesticht door de kolenbaron Robert Dunsmuir, en vernoemd naar de beroemde Engelse kolonmijnen streek. Cumberland lag in het hart van een rijk kolengebied dat uitstreekte langs de oostelijke kust van Vancouver Islands. In 1912 produceerde één bepaalde mijn zelfs 2500 ton per dag. 6 km ten westen van Highway #19 op Cumberland Road.

CHINATOWN: Rond 1890 was Cumberlands Chinatown groter dan die van San Francisco.

CUMBERLAND MUSEUM: Geeft u wat meer inzicht in de geschiedenis van de mijnen in het gebied. 2680 Dunsmuir Avenue en First Street; (250) 336-2445.

Port Alberni



Gelegen aan het einde van Vancouver Islands langste inham, Port Alberni ligt 40 kilo-meter van de kust vandaan en 45 kilometer ten westen van Parksville. Vroeger was Port Alberni druk met goud-, koper- en zilverbijbouw, maar tegenwoordig brengen industrieën zoals bosbouw en ook toerisme geld in de la. De stad staat ook bekend als een diepzeehaven en een centrum voor de visvangst. Port Alberni is genoemd naar de Spaanse zee kapitein Don Pedro Alberni die de inham in 1791 verkende. Voor meer informatie over de lokale geschiedenis kunt u terecht bij het Alberni Valley Museum. 4255 Wallace Street; (250) 723-2181.

Port McNeill



Port McNeill is het middelpunt van de "houtvervoerwegen" die eveneens toegang geven tot enkele van de mooiste vergezichten. Sommige wegen zijn privé en niet goed onderhouden. U moet hier vooral goed opletten tijdens werkdagen omdat u dan houtvrachtwagens tegen kunt komen. De "houtwegen" zijn vaak smal, oncomfortabel en ver afgelegen van dienstverlening zoals benzinepompen en garages. Het zijn eigenlijk industriële wegen die in de eerste plaats zijn aangelegd voor en door de bosmaatschappijen, maar als u voorzichtig rijdt kunt u deze wegen gebruiken om naar uitzonderlijk mooie vislocaties en wild- en jachtgebieden te gaan. Het departement van de Highways bestuurt ook een veerbootdienst tussen Port McNeill, de Sointula en Alert Bay.

WORLD'S LARGEST BURL: Deze "mammoetknoest", van meer dan 22 ton, is een voorbeeld van abnormale groei. Een plaatselijke houthakker deed deze vondst.

HOOGTEPUNTEN

Alert Bay



Dit dorp is vernoemd naar het Britse orlogsschip HMS Alert dat de kustwateren van British Columbia verkende tussen 1846 en 1861. In de jaren 1870 migreerde het 'Namgis volk naar deze plaats nadat er een zalm pekelfabriekje en een kerkmissiepost waren gevestigd. (250) 974-5024

NATIVE MUSEUM: De hoogste totempaal ter wereld (53 m) is door zes Alert Indianen vervaardigd en staat hier tentoongesteld.

Qualicum Beach



Qualicum Beach is een populaire badplaats met witte zandstranden. Ten noorden van de stad ligt het Big Qualicum Project, een viskwekerij voor forel en zalm.

Telegraph Cove



Boten kunnen worden gecharterd naar Robson Bight om orka's te bekijken in dit ecologische reservaat. Stubbs Eilandcharters; (250) 928-3185/3117 of 1-800-665-3066. Het seizoen om walvissen te spotten begint half tot eind juni en loopt ongeveer tot half oktober.

Tofino



Tofino is een klein kustplaatsje aan de westkust van Vancouver Island in British Columbia, Canada. Het is een beetje een ecologische trekpleister geworden, toch zijn de vissers die met hun verse vangst de haven binnenlopen nog steeds een gewone verschijning. Het is een prachtig vissersdorp omgeven door indrukwekkende eilanden en bossen.

De stad heeft ongeveer 2.000 inwoners en trekt bezoekers van over de hele wereld die de ruige kustlijn, oude regenwouden en dieren in het wild zoals walvissen, beren en adelaars komen ervaren. Enkele van de meest populaire activiteiten in Tofino zijn surfen, kajakken, wandelen en vissen. De stad herbergt ook een bloeiende kunst- en cultuurscene, met het hele jaar door een verscheidenheid aan galerijen, studio's en culturele evenementen.



HOOGTEPUNTEN

Pacific Rim National Park



Het gehele park, waartoe de West Coast Trail, de Broken Group Islands en de 22.300 hectaren van de Grote Oceaan ook behoren, is 51300 hectaren groot. De oprichting van het Pacific Rim Park als een nationaal park betekende de eerste bescherming van dit soort natuurgebieden aan de westkust van Canada. Het park was het resultaat van Door moeizame onderhandelingen en transacties met o.a. bosbouwbedrijven heeft men deze pracht kunnen redden voor toekomstige generaties. De Canadian Parks Service heeft verschillende publicaties over het Pacific Rim park uitgebracht, waaronder ook een brochure over wandelingen.

BROKEN GROUP ISLANDS: Meer dan 100 eilandjes in de Barkley baai -uitstekend gebied om te duiken en vissen. Het staat ook bekend als het 'Graf van de Grote Oceaan', aangezien er in de afgelopen 100 jaar meer dan 50 schepen gezonken zijn.

CLAYOQUOT SOUND: De Sound strekt van Hesquiat Peninsula tot net achter Kennedy Lake. Deze omgeving is sinds 1993 veel in het wereld nieuws geweest. 3000 vierkante kilometer aan oud regenwoud is nog

intact, toch zijn er nog steeds onenigheden tussen de bosbouwindustrie, de regering en de inwoners. (250) 725-2219.

HOT SPRINGS COVE: Maak een dagtripje per boot of watervliegtuig naar de enige warmwater bronnen op Vancouver Island, 37 km ten noordwesten van Tofino. Bij de bron is het stromende water 50° Celsius dat langzaam afkoelt als het via een waterval en een aantal meertjes naar de zee stroomt.

LONG BEACH: Dit is een 11 kilometer, maanvormig strand met bijna wit zand. Aan Highway 4, ongeveer 4 km ten noordwesten van Green Point.

MEARES ISLAND: Met behulp van een watertaxi kunt u naar dit eiland om te genieten van de natuurlijke pracht van de regenwouden.

WICKANNINISH BAY: Nog meer lange zand- en surfstranden. De grijze walvissen komen hier langs, in hun 10000 kilometer noordelijke trek van Californië en Mexico naar de Beringzee. De ongeveer 20.000 walvissen zijn vanaf Vancouver Island met het oog te zien; velen blijven het gehele jaar in dit gebied hangen.

HOOGTEPUNTEN

The Whale Centre



Voorwerpen van gezonken schepen, de Nuu-chah-nulth (voormalig Nootka genaamd) Indianen cultuur en het leven in de zee. Ook tentoonstellingen over walvissen en maritime excursies. Ligt in het stadscentrum; (250) 725-2132.



Eagle Aerie Gallery



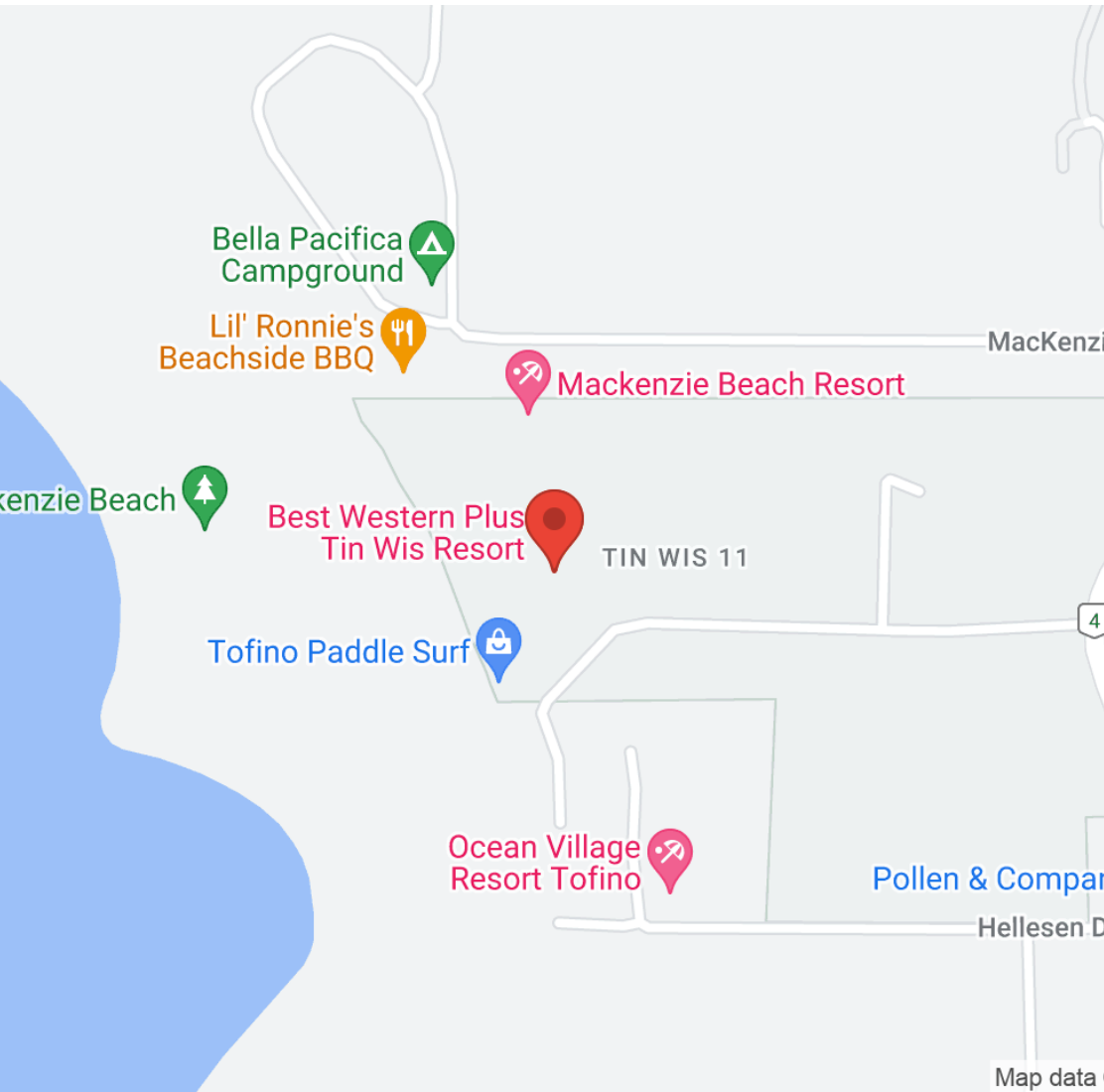
Het gebouw dat eruit ziet als een typisch Indiaans 'longhouse', is ontworpen door Roy Vickers een lid van de Tsimshian Eagle stam. Hier zijn traditionele Indiaanse kunstvoorwerpen en prenten tentoongesteld en te koop. 350 Campbell Street; (250) 725-3235 of (1-800-663-0669).



Best Western Tin Wis Resort

2 Queen Beds, NSMK - Full Breakfast - bb (Jonview)

2 NACHTEN | VR, 08 SEP 2023 – ZO, 10 SEP 2023



Adres:

1119 Pacific Rim Highway, Tofino,
British Columbia, V0R 2Z0, Canada

Telefoon:

+1 250 725 4445

Inchecken:

vr, 08 sep 2023

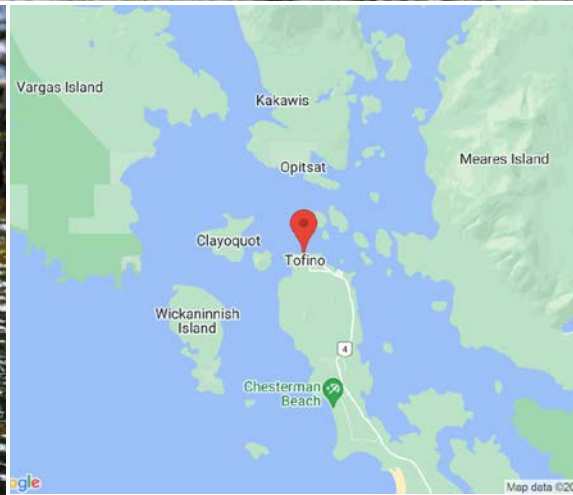

Uitchecken:

zo, 10 sep 2023

Coastal Bear Watch

ZODIAC

ZA, 09 SEP 2023

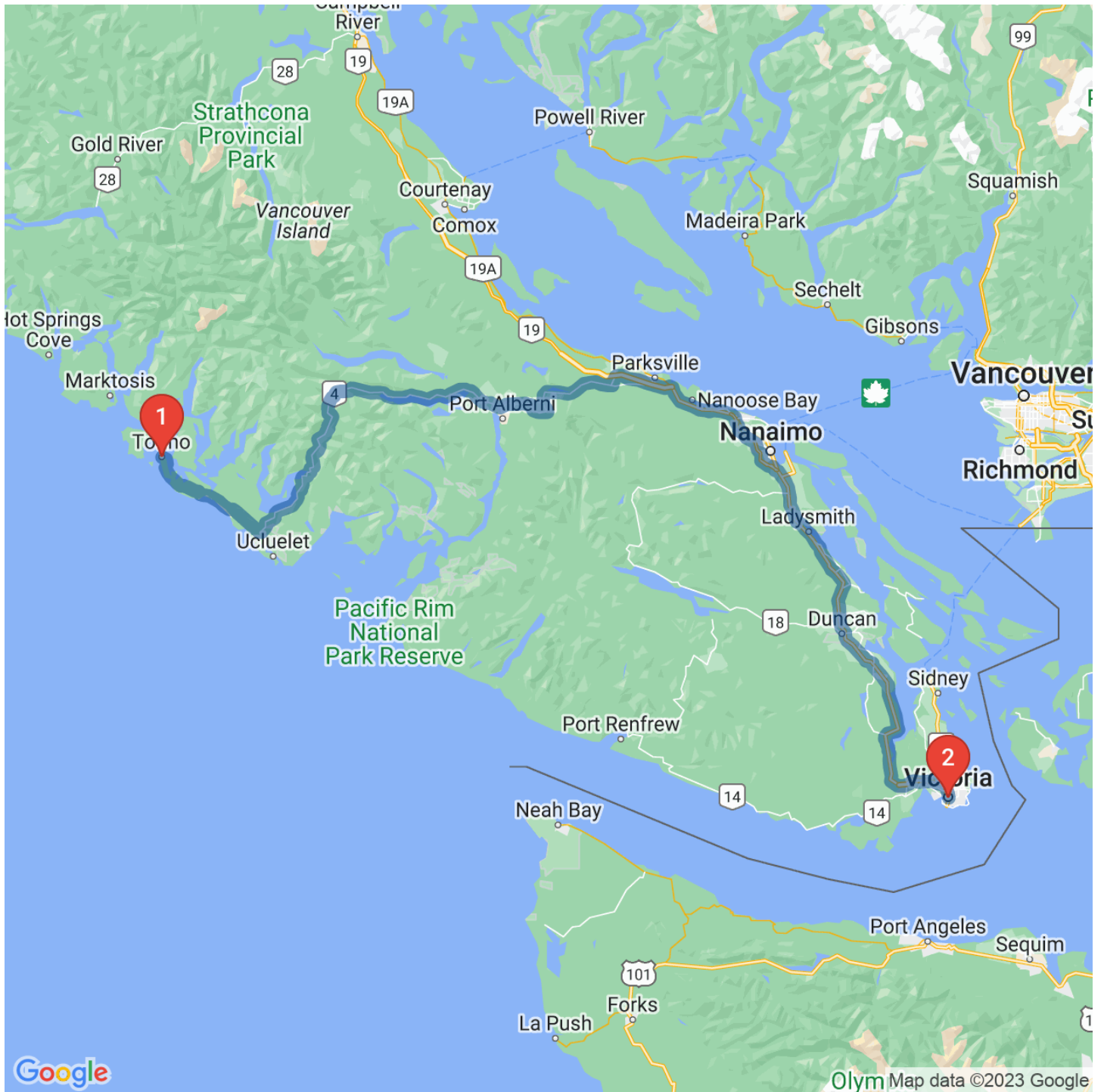


Raadpleeg uw excursie voucher.

Telefoon: (250) 725-3330

Tofino naar Victoria

(270 KM / 5.5 UUR) | ZO, 10 SEP 2023



HOOGTEPUNTEN

Nanaimo



Nanaimo is een snelgroeïende stad op Vancouver Island waar de bosbouwindustrie de meeste inwoners tewerkstelt. Oorspronkelijk gesticht als handelspost van de Hudson's Bay Company, ontwikkelde Nanaimo zich tot een mijncentrum en uiteindelijk tot een bloeiende haven en industrieel centrum voor houtproducten. Het staat bekend om zijn mooie parken en vele winkelmogelijkheden.

BASTION: Gebouwd in 1853 als onderdeel van het fort van de Hudson's Bay Company om de mijnwerkers te beschermen. Hoek van Bastion en Front Street.

CENTENNIAL MUSEUM: Een nagebouwde kolenmijn en een reproductie van een Victoriaanse woonkamer zijn slechts enkele van de attracties in dit museum. Naast Piper Park, 100 Cameron Street; (250) 753-1821.

GEORGIA PARK: In Georgia Park zijn indiaanse oorlogskano's en totempalen te zien. Er is ook een geweldig uitzicht op de haven vanaf hier. Het park ligt in het stadscentrum langs Front Street.

NANAIMO NAAR VANCOUVER "BADKUIP RACE": Nanaimo beweert de "badkuiphoofdstad van de wereld" te zijn. De badkuiprace van Nanaimo naar Vancouver wordt jaarlijks rond half juni gehouden in echte en mooi versierde badkuipen.

PETROGLYPH PARK: Een natuurlijke openlucht "galerij" met oude Indiaanse zandsteensnijwerken. Deze beelden zijn duizenden jaren oud en stellen mensen, vogels, hagedissen, wolven en zeemonsters voor. 3 km buiten de stad.

Parksville



Tot het einde van de 19e eeuw heette deze stad "The River". Er is een toeristen information centrum aan de hoofdweg vlakbij de ingang van het park. Parksvilles Community Park heeft picknickplaatsen, speelplaatsen en toegang tot een prachtig strand. Uitgestrekte zandvlakten worden blootgelegd bij laag tij en het afgaande tij laat grote, ondiepe poelen in het zand achter, ideaal voor veel speelplezier. Parksville wordt verder opgeluisterd door een verscheidenheid aan goede accommodatie en eetgelegenheden, als ook een aantal interessante winkels waar u handgemaakte cadeaus kunt kopen.

CRAIG HERITAGE MUSEUM: Voorwerpen uit de tijd van de pioniers, een gerestaureerde brandweerkazerne (1942) en een brandweerwagen (1946). 1245 E. Island Highway, 3 km ten zuiden van Parksville; (250) 248-6966.

RATHREVOR BEACH PROVINCIAL PARK: Dit park ligt drie kilometer ten zuiden van Parksville en een wandeling van een paar minuten in noordelijke richting vanaf het Tigh-Na-Mara Resort. Het biedt een lang, veilig, zand strand en warm, ondiep water – één van de beste zwem stranden van het eiland. Het park is een para-dijs voor vogelwaarnemers met meer dan 150 waargenomen soorten. Highway 19.

HOOGTEPUNTEN

Chemainus



De bijnaam "The Little Town That Did" is te danken aan een zeer interessante geschiedenis. In het begin van de jaren tachtig was het dorp overgeleverd aan economische onzekerheid door de sluiting van de plaatselijke zagerij. Daarom werden getalenteerde muurschilders ingehuurd om de geschiedenis van het gebied vast te leggen op de muren van de gebouwen door middel van prachtige schilderijen. 33 muurschilderingen maakten van het dorp een belangrijk Canadees kunst- en toeristisch centrum. De zagerij heeft sindsdien haar deuren weer geopend. Een wandelkaart van het dorp is verkrijgbaar bij de plaatselijke Kamer van Koophandel: (250) 246-4701.

Duncan




De stad van totempalen ligt midden in de Cowichan Valley. Dit is de thuisbasis van de grootste indianengroep van British Columbia - de Cowichan Indianen. De 3000 leden van deze stam zijn verspreid over 6 indianenreservaten en wonen ook in de stad Duncan. Ze staan bekend om hun feestelijke vesten en andere gebreide kleding zoals truien, mutsen en handschoenen.

BC FOREST MUSEUM: Rijd met de stoomtrein door het park en bekijk displays in de historische smederij en houtzagerij. 2 km ten noorden van Duncan; (250) 715-1113.

COWICHAN NATIVE VILLAGE: Ervaar de tradities van de Pacific Coast Native. Hier vindt u een galerie, museum, restaurant en theatervoorstellingen. Gelegen aan de oevers van de Cowichan River, aan de rand van Duncan. 200 Cowichan Way; (250) 746-8119


The Cowichan Valley



Highway 1 daalt de Cowichan Valley in naar het woongebied van het autochtone Cowichan volk. Het is tevens één van de twee belangrijkste landbouw valleien op Vancouver Island.

COWICHAN RIVER: Vanaf het beginpunt bij het Cowichan Lake, kronkelt de Cowichan River 47 kilometer lang door ravijnen en bossen, stroomt onder de Silver Bridge door en vervolgens door het reservaat van de Cowichan stammen en pastoraal landbouwgrond bij de uitmonding van Cowichan Bay. De Cowichan River wordt beschouwd als één van de beste rivieren om op forel en zalm te vissen op Vancouver Island.

Ladysmith



Dit is het punt waar de 49ste breedtegraad Vancouver Island kruist. De grens tussen de VS en Canada werd ten zuiden van Victoria verlegd om alle Golfeilanden in Canadees bezit te houden. De straten zijn genoemd naar generaals uit de Boerenoorlog (1899-1902).

BLACK NUGGET MUSEUM: Ladysmith Township Historical Museum, met verschillende uitrustingsstukken uit de begintijd van de bosbouw. 12 Gatacre Street, een half blok van Trans-Canada Highway No. 1.

LADYSMITH ARBORETUM: Een collectie inheemse bomen samen gekweekt met geïmporteerde met geïntroduceerde planten uit de hele wereld. Vlakbij de Trans-Canada Highway No. 1 naar Transfer Beach. (250) 245-4846.

HOOGTEPUNTEN

Port Alberni



Gelegen aan het einde van Vancouver Islands langste inham, Port Alberni ligt 40 kilo-meter van de kust vandaan en 45 kilometer ten westen van Parksville. Vroeger was Port Alberni druk met goud-, koper- en zilverbijbouw, maar tegenwoordig brengen industrieën zoals bosbouw en ook toerisme geld in de la. De stad staat ook bekend als een diepzeehaven en een centrum voor de visvangst. Port Alberni is genoemd naar de Spaanse zee kapitein Don Pedro Alberni die de inham in 1791 verkende. Voor meer informatie over de lokale geschiedenis kunt u terecht bij het Alberni Valley Museum. 4255 Wallace Street; (250) 723-2181.

Gulf Islands



De Gulf Islands liggen net voor de zuidoostelijke kust van Vancouver Island in de Strait of Georgia. De meeste zijn alleen per veer- of privéboot te bereiken. Gabriola Island (een van de Gulf Islands) ligt, per veerboot, 25 minuten van Nanaimo af.

Qualicum Beach



Qualicum Beach is een populaire badplaats met witte zandstranden. Ten noorden van de stad ligt het Big Qualicum Project, een viskwekerij voor forel en zalm.

Victoria



De hoofdstad van Brits Columbia wordt gezien als de meest relaxte en best beloopbare stad van Canada... en met het mildste winterklimaat. Victoria is begonnen als handelspost voor de bonthandel en als Britse militaire buitenpost (in het geval Vancouver in de handen van de Amerikanen zou vallen). Later was het in de vijftiger jaren van de 19de eeuw een tussenstop voor goudzoekers om hun uitrusting aan te vullen.

Tegenwoordig is het een tussenstop voor bezoekers om te genieten van de koloniale gebouwen, museums en galerijen, bars, vreemde Britse tradities en het indrukwekkende landschap van de westkust die de stad te bieden heeft. Het staat ook bekend als de "Zonnige stad met tuinen", want Victoria heeft

veel parken, wandelpaden en spectaculaire bloemtuinen, waaronder Butchart Gardens. De tuin is in 1904 begonnen in een oude kalksteengroeve met meer dan 900 variëteiten van bloemen en planten, in zowel Italiaanse als Japanse stijl.

In de zomer heeft de stad een aangenaam Mediterraan klimaat, wat betekent dat het altijd lekker weer is om eropuit te trekken en de ruige, onregelmatige kustlijn te verkennen of door een weelderig regenwoud te lopen. Of te gaan wandelen, fietsen, kajakken, duiken, vissen, picknicken en zelfs tokkelbanen. In de wateren voor de kust van Victoria leven orka's (zwaardwalvissen), bultrugwalvissen, grijze walvissen en dwergvinvissen, zeehonden en zeeleeuwen.



HOOGTEPUNTEN

Chinatown



Deze buurt herinnert ons eraan dat er vroeger meer Chinese inwoners in Victoria waren dan Indianen of Engelsen. Rond de eeuw wisseling stondde zeer smalle Fan Tan Alley bekend voor de befaamde opium fabrieken en gokhallen. De officiële ingang van China Town is de poort van de harmonieuze samenwerkingaan Fisgard Street.

Helmcken House



De oudste overgebleven woning in British Columbia, aangekleed in de stijl van de jaren 1850. Op de hoek van Douglas Street en Belleville Street; (250) 361-0021.

Craigdarroch Castle



De miljonair Robert Dunsmuir heeft dit kasteel rond 1880 voor zijn vrouw Joan laten bouwen. 1050 Joan Crescent; (250) 592-5323.

Art Gallery Of Greater Victoria



Dit is een van Canada's mooistekunst musea. 1040 Moss Street; (250) 384-4101.

Bastion Square



Dit is het gerestaureerde hart van de stad en de plek waar James Douglas in 1843 Fort Victoria heeft gesticht. Tussen Yates en Fort Streets.

Maritime Museum



Ooit het regerings huis en het gerechtshof van Victoria, het is nu toegewijd aan het behoud van de maritieme geschiedenis van British Columbia. 28 Bastion Square; (250) 385-4222

Beacon Hill Park



Deze 74 hectaren waren een geschenk van de Hudson's Bay Company aan de inwoners van Victoria in 1882. Het park is gedeeltelijk wildgelaten en herbergt een 38 meter hoge totem paal en het start punt, 'Mile Zero', vande Trans-Canada Highway. De uitzichten over het water en de Olympic Mountains zijn hier fantastisch. Gelegen tussen Douglas Street en Cook Street. (250) 361-0600.

Parliament Buildings



De kroon op dit statige voorbeeld van neogotische architectuur uit 1898 is het goud kleurige standbeeld van Captain George Vancouver. 's Avonds wordt het silhouet verlicht door meer dan 3500 lichtjes. 501 Belleville Street; (250) 387-3046.

HOOGTEPUNTEN

Royal British Columbia Museum



Eén van Canada's beste musea, waar de geschiedenis van British Columbia wordt weergegeven en waar de nadruk op de ontwikkeling van de inheemse Indiaanse stammen ligt. Verschillende geluiden en geuren dragen bij tot de onvergetelijke bezichtiging van de kopieën van ondermeer Captain George Vancouvers schip, een 19de eeuwse buurt en een visconservenfabriek. 675 Belleville Street; (250) 356-7226.

Whale Watching




Ga op walvissen jacht met uw fotoestel. Voorinformatie bel; Seacoast Expeditions (Coast Victoria Harbourside Hotel, 146 Kingston Street); (250) 383-2254.

Thunderbird Park



Openlucht tentoonstelling van totem palen die uit de tijd van 1850-1890 dateren. Ook is er een kopie van een Kwakiutl longhouse. Naast het Royal British Columbia Museum.

Fairmont Empress Hotel




Het meest westelijke hotel dat in 1908 door de Canadian Pacific Rail Company is gebouwd. 's Middags kunt u genieten van high tea; een dresscode wordt nageleefd. 721 Government Street; (250) 384-8111.

Butchart Gardens



Deze 20 hectaren grote wereld bekende botanische tuinen zijn elk seizoen van het jaar een bezoek waard. Loop met behulp van een plattegrond door de verzonken tuin (Sunken Garden), de Japanse tuin en de Rosentuin, om maar een paar als voorbeeld te noemen. 's Avonds worden de tuinen verlicht en soms kan er van muziek genoten worden op het concert gazon. 800 Benvenuto Road, Brentwood Bay, westelijk van Highway 17; (250) 652-4422.

Marine Drive



Een door bordjes aangegeven route die langs de oceaan, prachtige woonbuurten en uitzichten voert. De trip begint bij het "Mile 0" en eindigt in de buurt van Mount Tolmie en de University of Victoria.

Embassy Inn

Traditional

2 NACHTEN | ZO, 10 SEP 2023 – DI, 12 SEP 2023



Adres:

520 Menzies Street, Victoria, British Columbia, V8v 2h4, Canada

Telefoon:

1 - 250 - 382-8161

Inchecken:

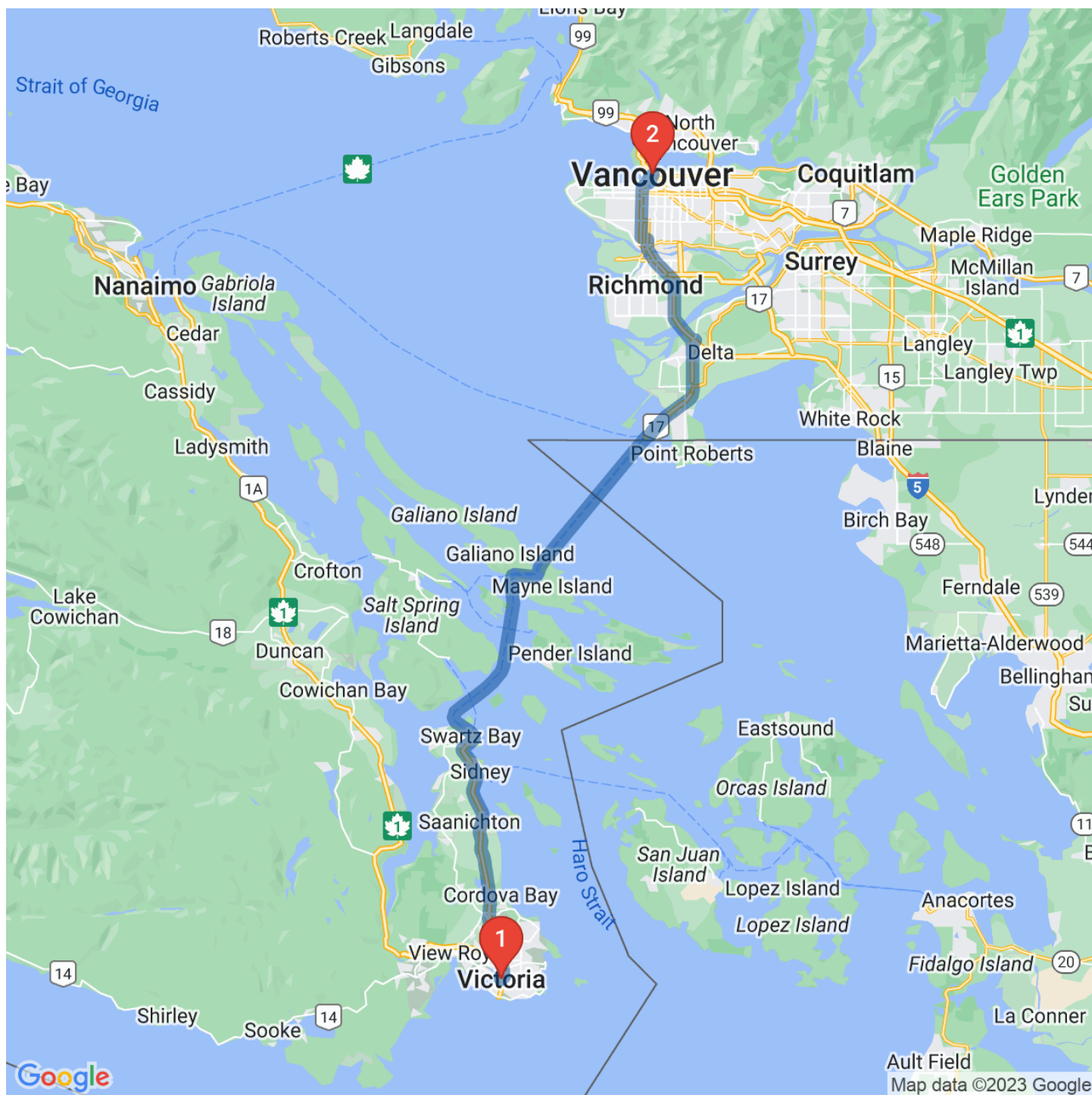
zo, 10 sep 2023

Uitchecken:

di, 12 sep 2023

Victoria naar Vancouver (via Swartz Bay)

(115 KM / 3 UUR) | DI, 12 SEP 2023



HOOGTEPUNTEN

Galiano Island



Op dit met douglasspar begroeide eiland vindt u gemeidelijke vakantiebungalows, aan het strand gelegen parken, buurtcafés, campings en bed and breakfast mogelijkheden. Het Montague Harbour Provincial Park is de populairste trekpleister op het eiland en was ooit de plek van een oud Indiaans dorp. (250) 539-2233

Als uw route een veerboot omvat die vanaf deze locatie vertrekt, zie dan uw voucher voor deze dienst voor alle details en instructies voor passagiers.

Als u op uw weg terug geen zin hebt om een van de eilanden te bezoeken, hou dan uw blik op de oceaan gericht om orka's te zien, of kijk omhoog naar de boomtoppen om misschien de daarop neergestreken witkopadelaar te bespeuren.

Swartz Bay



Dit is het punt waar u de veerboot kunt nemen die direct naar Tsawwassen gaat, waarna u verder naar Vancouver rijdt. U kunt ook met andere veerboten naar onderstaande Gulf Islands gaan. (Salt Spring, Pender, Galiano)

Tsawwassen



Bij aankomst in Tsawwassen, rijdt u door de buitenwijken van Delta en Richmond voordat u in Vancouver aankomt. Richmond staat bekend als de "Tuin Stad" en is één van de oudste gemeenschappen in British Columbia.

Sidney



Heeft de charme en het karakter van een kuststadje. U kunt winkelen op de avenues en dineren in de gourmet restaurants. Het is ook geen probleem om hier te wandelen, te vissen of te kamperen. (250) 832-8194.

Pender Islands



Is een toevluchtsoord, weg van de drukte van de andere eilanden en de steden. U kunt op aan een van de stranden in de zon liggen, zwemmen of gaan picknicken op Hamilton Beach (North Pender).

Salt Spring Island



Van de Gulf Islands is dit het grootste en dichtstbevolkste eiland. Gedurende de hele zomer is er een kunst- en handwerkbraderie in Ganges, u kunt kamperen in Ruckle Provincial Park (langs Satellite Channel) of golfen in de country club (op Lower Ganges Road).

Als uw route een veerboot omvat die vanaf deze locatie vertrekt, zie dan uw voucher voor deze dienst voor alle details en instructies voor passagiers.

Vancouver



Vancouver is een juweel van een stad gelegen in een prachtige omgeving. Met 18 km stranden van de Stille Oceaan aan de ene kant en het hoog stijgende kustgebergte aan de andere kant, met het weelderige regenwoud in het Stanley Park ertussenin, heeft de stad de bezoeker veel te bieden. De New York Times noemde de stad 'Manhattan met bergen'. En als de meest diverse stad van Canada, is Vancouver de stad waar het westen en het oosten elkaar ontmoeten door de culturen, eetgewoonten en rijkdom van de Aziatische kant van de Stille Oceaan.

Deze zeehaven staat voortdurend wereldwijd op lijsten voor de 'beste plaatsen om te leven', omdat het zonder moeite het bruisende stadsleven met een ontspannen, relaxte sfeer van het buitenleven verbindt. De stad is in 1827 begonnen aan de Fraser Rivier als handelspost door de Hudson's Bay Company en verwelkomde via haar haven duizenden goudzoekers die op weg waren naar de Klondike goudkoorts. De stad was in 1900 groter dan de hoofdstad Victoria en blijft gestaag groeien, terwijl de bezoekers het centrum in 10 minuten rond kunnen lopen en ontsnappen naar Stanley Park in net 20 minuten.

Voor voedselgekkten is Vancouver de geboortestad van het 100-mijl-dieet.

Overal in de stad vindt u dan ook restaurants die menu's met lokaal voedsel (binnen 100 mijl) aanbieden. Verder is er vers gevangen vis en er zijn open markten. Het Granville Entertainment District heeft de hoogste concentratie in de stad van populaire bars en nachtclubs, terwijl reizende bands regelmatig optreden in de Rogers Arena, het Queen Elizabeth Theatre, het Pacific Coliseum en het BC Place Stadium... waar de openings- en sluitingsceremonies voor de Olympische Winterspelen van 2010 werden gehouden.

De favoriete attractie van Vancouver bevindt zich in de noordwestelijke hoek van het hartje van het centrum. Het Stanley Park biedt stranden, 27 km lange wandel- en jogpaden, Canada's grootste aquarium en meer dan 500.000 oude cederbomen, sparren en Canadese dennen. Aangezien de stad zoveel sportieve en buitenactiviteiten heeft, staat de stad bekend als gezondheidscentrum waar u kuuroorden vindt met behandelingen met West-Coast zeewier, stoombaden met cederboom en meer dan 1500 yogalessen per week. U ziet misschien zelfs een paar bekende mensen, omdat Vancouver het noordelijke Hollywood is geworden als populaire locatie voor tv-series en films met een centrum voor speciale effecten, filmfestivals. Ook wonen er veel tv- en filmsterren.



HOOGTEPUNTEN

Burnaby



Burnaby is de op twee na grootste stad in Brits-Columbia qua inwonersaantal, na het nabijgelegen Surrey en Vancouver. De stad is vernoemd naar ontdekkingsreiziger en gevierde vrijmetselaar Robert Burnaby, die halverwege de 19e eeuw privésecretaris was van de eerste landcommissaris van British Columbia. In 1859 had de heer Burnaby het zoetwatermeer nabij het huidige geografische centrum van de stad onderzocht en het Burnaby Lake genoemd. Grote parken en waterwegen in Burnaby zijn Central Park, Robert Burnaby Park, Kensington Park, Burnaby Mountain, Still Creek, Brunette River, Burnaby Lake, Deer Lake en Schielen Lake. De SkyTrain verbindt alle delen van de stad en zorgt voor snel en schoon openbaar vervoer voor bewoners en bezoekers.

Capilano Salmon Hatchery



Rondleidingen zonder gids zijn het hele jaar door mogelijk. De rivier en het ravijn zijn genoemd naar Khahtsahlano, de leider van de Burrard groep van de Salish Indianen die in de eerste helft van de 20ste eeuw in deze omgeving woonden. In Capilano Canyon Park, 4500 Capilano Park Road, 2 km ten westen van de Capilano Suspension Bridge; (604) 6661790

Gastown



Vernoemd naar 'Gassy' Jack Deighton rond wiens taverne de buurt Gastown begon in 1886. Het oudste gedeelte van de stad staat bekend om zijn typisch Victoriaanse architectuur, met boetiekjes, restaurants en de beroemde SteamClock (de enige in zijn soort). Cambie Street en Water Street.

Granville Island



Een cultureel- en uitgaanscentrum in Vancouver. U vindt er een grote en ruim gesorteerde markt, ateliers, theaters, restaurants, een kunstacademie en musea, parken en wandel promenades. Onder de Granville Street Bridge aan Johnson Street. Granville Island is ook te bereiken per watertaxi die vertrekt vanaf het einde van Thurlow Street.

Queen Elizabeth Park



Het park ligt op een kleine berg en is daarmee het hoogste punt in de stad. Bovenop bevinden zich twee steengroeven die zijn omgetoverd tot grote verzonken rotstuinen met bloesem, heesters, vijvers en watervallen. Hier bevindt zich ook het Bloedel Conservatory waar 500 planten binnen deze plexiglas koepel groeien. Aan Cambie ter hoogte van 33rd Avenue; (604) 257-8570.

Grouse Mountain



Een recreatie park dat het hele jaar door geopend is en net 15 minuten buiten het centrum van de stad ligt. De Skyride geeft u een panoramisch uitzicht over dit indrukwekkend gebied. 6400 Nancy Greene Way; (604) 9840661.

Robson Street



Vernoemd naar een van de eerste premiers van de provincie. Het is een gezellig, supermodern winkel- en restaurantgebied.

HOOGTEPUNTEN

SeaBus



Onderdeel van Vancouvers openbaar vervoersysteem. Het doorkruist de haven tussen Vancouver en Noord Vancouver en is daardoor een leuke mini-tour met een uitstekend uitzicht op Vancouvers skyline, Stanley Park, Lion's Gate Bridge en de North Shore Mountains (het noordelijk kustgebergte). Het Waterfront station ligt aan het einde van Granville Street; B.C. Transit; (604) 953-3333 tussen 06.30 en 23.30 uur.

Stanley Park



Een wildpark van 4 km doorkruist met wandelpaden en begrensd door kilometers lange stranden en een 11 kilometer lange dijk. Opmerkelijk zijn de totempalen die gemaakt zijn door de Kust Indianen en het Vancouver Aquarium Marine Science Centre met dolfinen en beluga walvissen. Het aquarium (604) 659-3474. Fietsen kunnen in de buurt van de oost park entree gehuurd worden. West Georgia Street tot aan Stanley Park.

SkyTrain



Dit onderdeel van Vancouvers openbaar vervoersysteem is gebouwd voor Expo 86. De loopt grotendeels bovengronds (en in het hart van Vancouver ondergronds) en geeft een uitstekend overzicht van Vancouvers ligging. Een rondrit vanuit het stadscentrum duurt iets meer dan een uur. B.C. Transit; (604) 953-3333 tussen 06.30 en 23.30 uur.

University of British Columbia



De op één na grootste universiteit in Canada ligt erg prachtig. (604) 822-2211. Het Museum of Anthropology dat zich op de campus bevindt is zeker een bezoek waard. 6393 N.W. Marine Drive; (604) 8225087.

Canada Place




Gebouwd en gebruikt voor het Canadese Paviljoen tijdens Expo 86, tegenwoordig functioneert het complex als een hotel, vergaderingsruimte en kruisschip dok. Onder de tien zeilen zit ook de IMAX bioscoop, met een reusachtig scherm. 780-999 Canada Place; (604) 775-7200.

De Vancouver Art Gallery



In het oude stadsgerechtschap zijn permanente verzamelingen van kunstenaars waaronder Victoria's begaafde Emily Carr te bezichtigen. 750 Hornby Street, Robson Square; (604) 662-4719.

Capilano Suspension Bridge


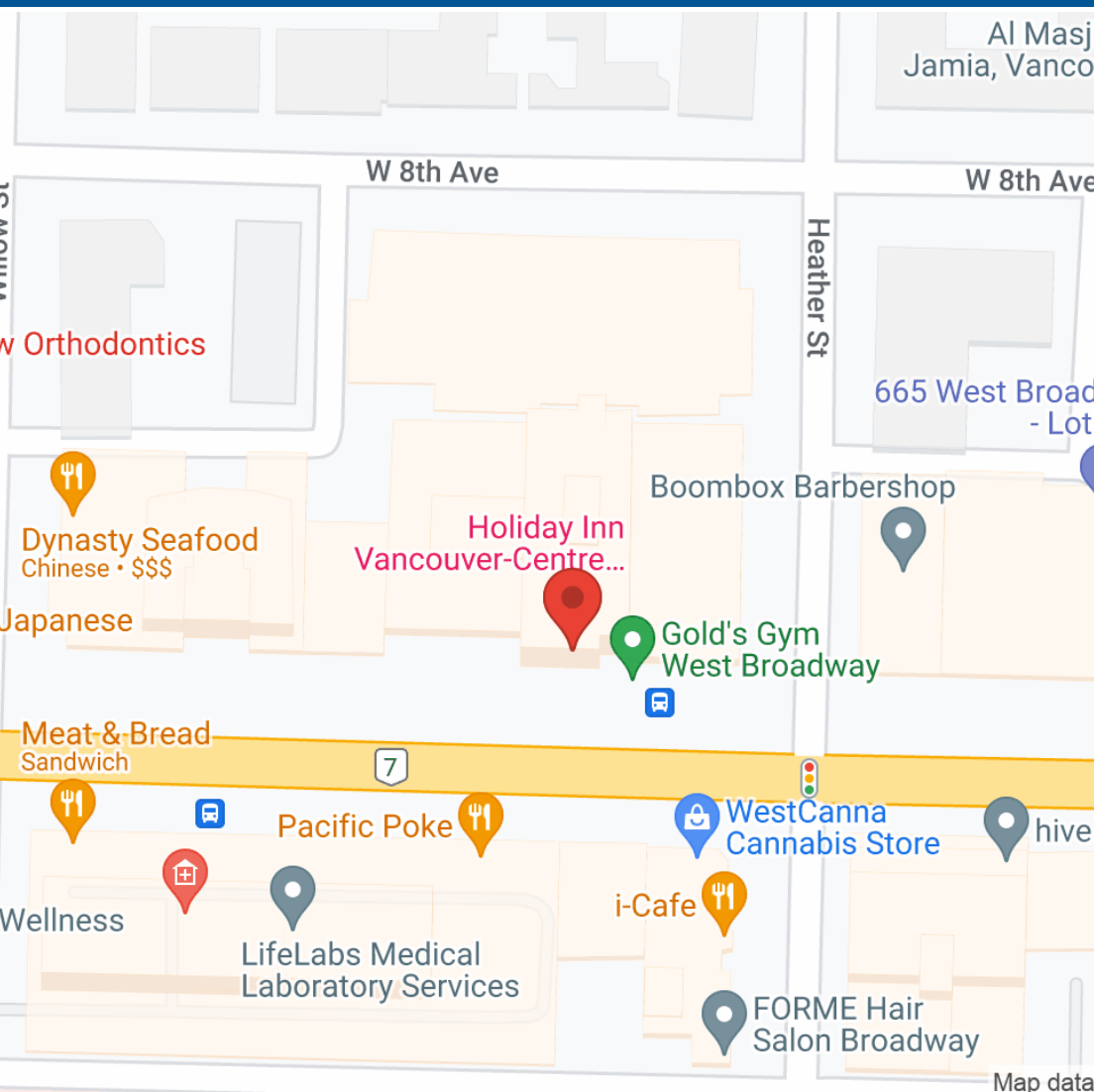


Deze 137 meter lange ophangbrug hangt boven een 70 meter diepe kloof en is gebouwd in 1899. 3735 Capilano Road, North Vancouver; (604) 985-7474.

Holiday Inn Vancouver Centre

Deluxe (1 Bed)

1 NACHT | DI, 12 SEP 2023 – WO, 13 SEP 2023



Adres:

711 W Broadway Ave, Vancouver, British Columbia, V5Z 3Y2, Canada

Telefoon:

+1 604 879 0511

Inchecken:

di, 12 sep 2023

Uitchecken:

wo, 13 sep 2023



De perfecte reisgenoot

Tripigo zal spoedig je favoriete reisgenoot worden. Met het gepersonaliseerde reisschema hoef je niet meer door al die emails te struinen om de informatie te zoeken die je nodig hebt – Tripigo heeft alles op één plaats gezet.

Snapshot

Met "Snapshot" heb je het makkelijkste overzicht over je hele reisschema. Vluchten, huurauto en accommodaties, excursies en routes in één overzicht.

Van dag tot dag

Dit overzicht geeft alle details weer die je onderweg nodig hebt; over je route, inclusief een helder beeld op de bezienswaardigheden.

Gedetailleerde informatie

Alle informatie die je maar wilt over je accommodaties, tours en routes met adembenemende foto's, interactieve kaarten en handige contactinformatie, precies wanneer je het nodig kunt hebben.

Routeaanduiding via kaarten

Maak gebruik van de kaartleverancier van je keuze, inclusief Google Maps, Apple Maps en Lyft; één klik start de navigatie naar je volgende locatie.

Je avontuur wacht op je.

Wil je de best mogelijke reiservaring? Stop met piekeren, laat het papier voor wat het is, download je persoonlijke reismaatje nú.



Quickstart ID: UFIyMDExNzQ



